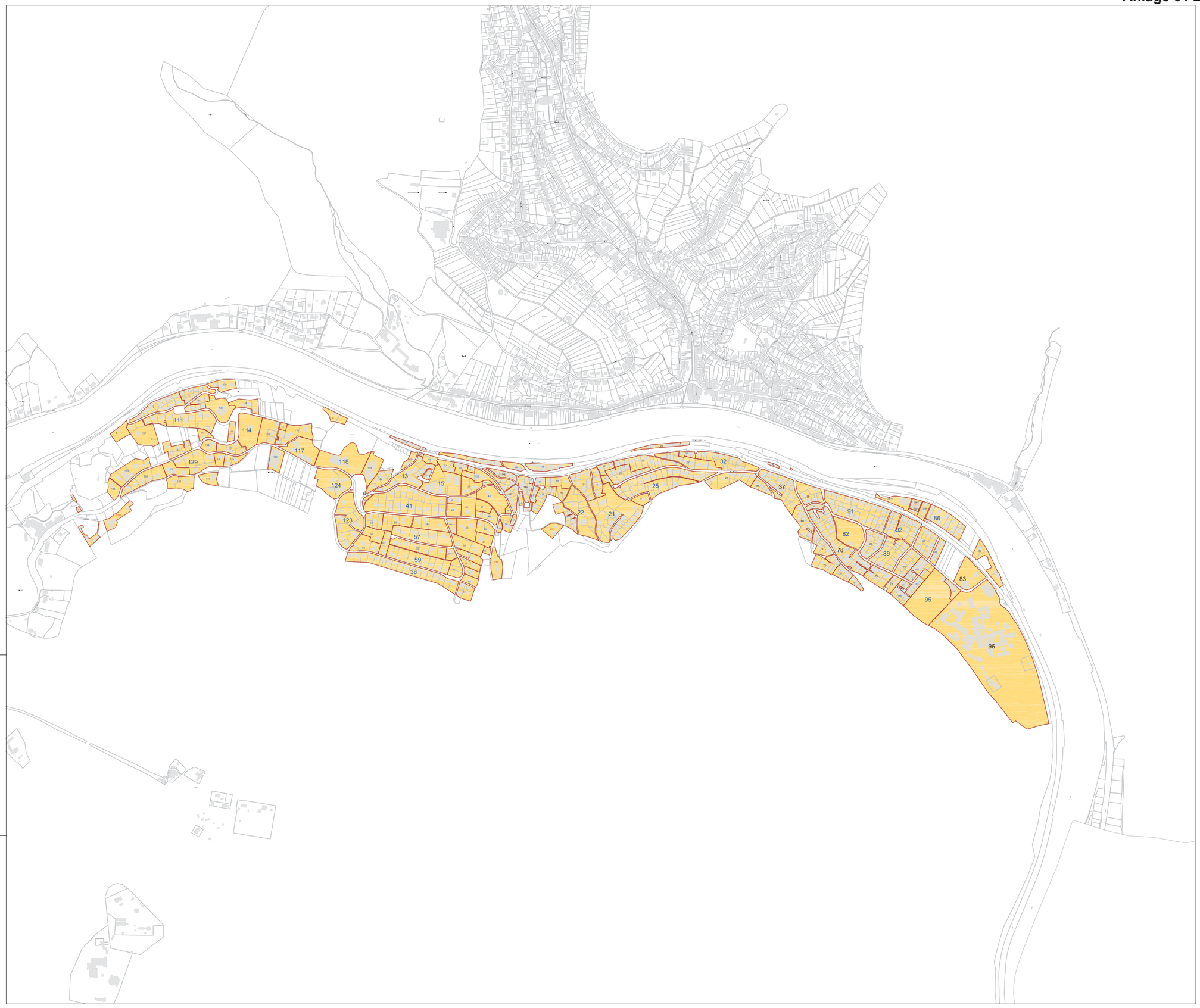

N

Darstellung für bestehende Flächen

- Wasser und Abwasser
- Wasser
- Abwasser

Darstellung für geplante Flächen

- Wasser und Abwasser geplant
- Wasser geplant - Abw Bestand
- Abwasser geplant - WV Bestand

Darstellung Kataster

- Flurstücksgrenze
- ALK - Gebäude

Darstellung der Quartiernummer

- 1101 Flächen im Innenbereich
- 1101 Flächen im Außenbereich
- 1101 Flächen im Bebauungsplan
- 1101 Zukunftsflächen

Stadt Heidelberg
Flächen zur Globalberechnung
Wasserversorgung und Abwasserbeseitigung

SCHMIDT HÄUSER
Schmidt und Häuser GmbH
Wirtschaftsberatung für kommunale Einrichtungen
Schafhohle 1/1, 74226 Nordheim
Tel. 07133/202 97-0 Fax 07133/202 97-9

Stand:	Oktober 2019
Stadtteil:	Schlierbach
Karten Nr.:	1
Maßstab:	1 : 2500
gezeichnet:	Annett Bleiler
geprüft:	Robert Häuser

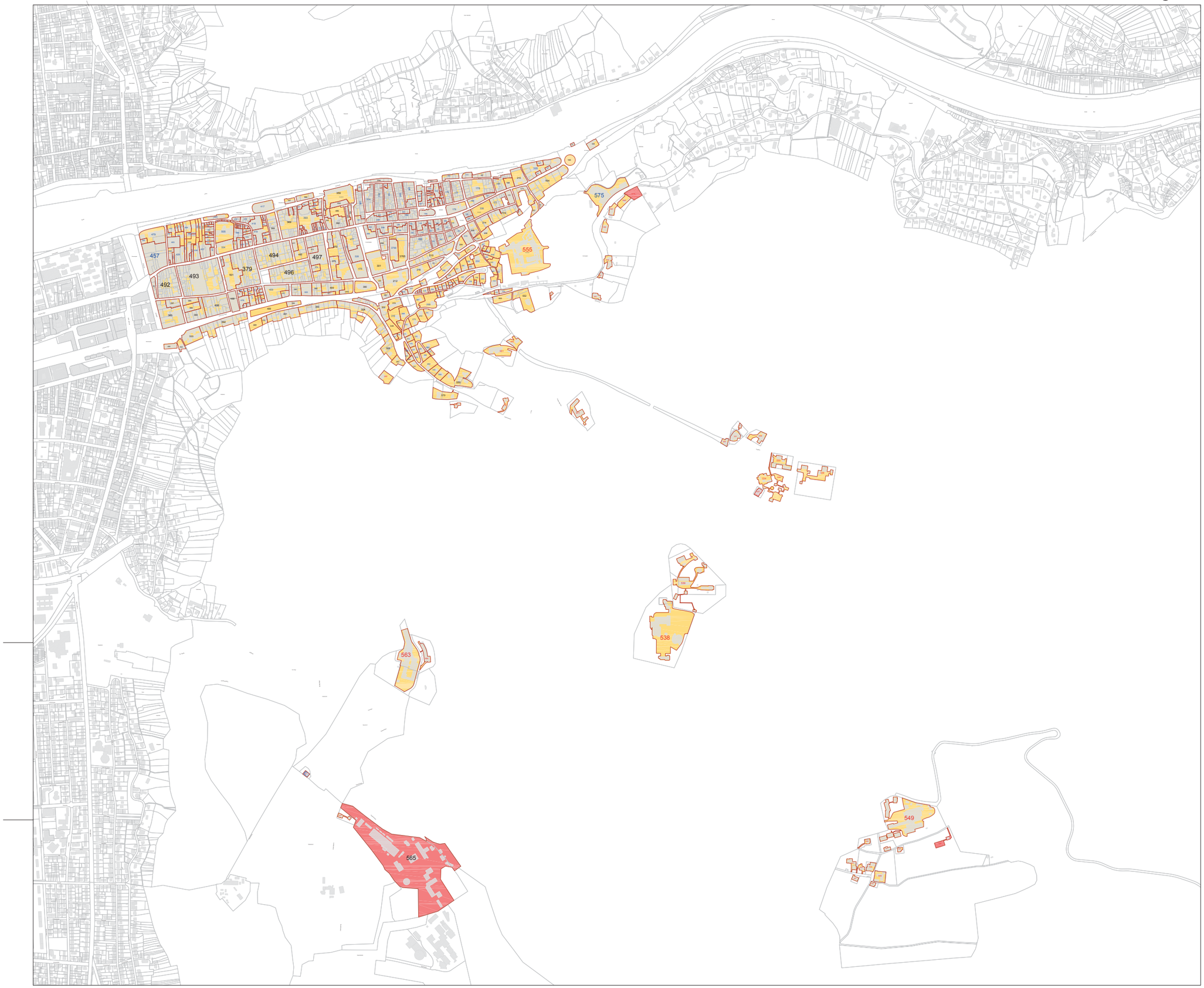

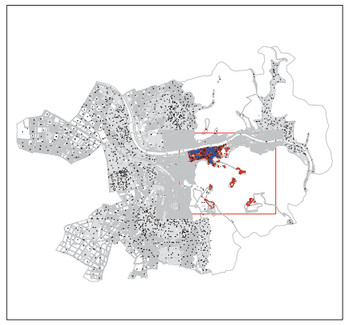

N

Darstellung für bestehende Flächen

- Wasser und Abwasser
- Wasser
- Abwasser

Darstellung für geplante Flächen

- Wasser und Abwasser geplant
- Wasser geplant - Abw Bestand
- Abwasser geplant - WV Bestand

Darstellung Kataster

- Flurstücksgrenze
- ALK - Gebäude

Darstellung der Quartiernummer

1101	Flächen im Innenbereich
1101	Flächen im Außenbereich
1101	Flächen im Bebauungsplan
1101	Zukunftsflächen

Stadt Heidelberg
Flächen zur Globalberechnung
Wasserversorgung und Abwasserbeseitigung

SCHMIDT HÄUSER
Schmidt und Häuser GmbH
Wirtschaftsberatung für kommunale Einrichtungen
Schafhohle 1/1, 74226 Nordheim
Tel. 07133/202 97-0 Fax 07133/202 97-9

Stand:	Oktober 2019
Stadtteil:	Altstadt
Karten Nr.:	2
Maßstab:	1 : 5000
gezeichnet:	Annett Bleiler
geprüft:	Robert Häuser

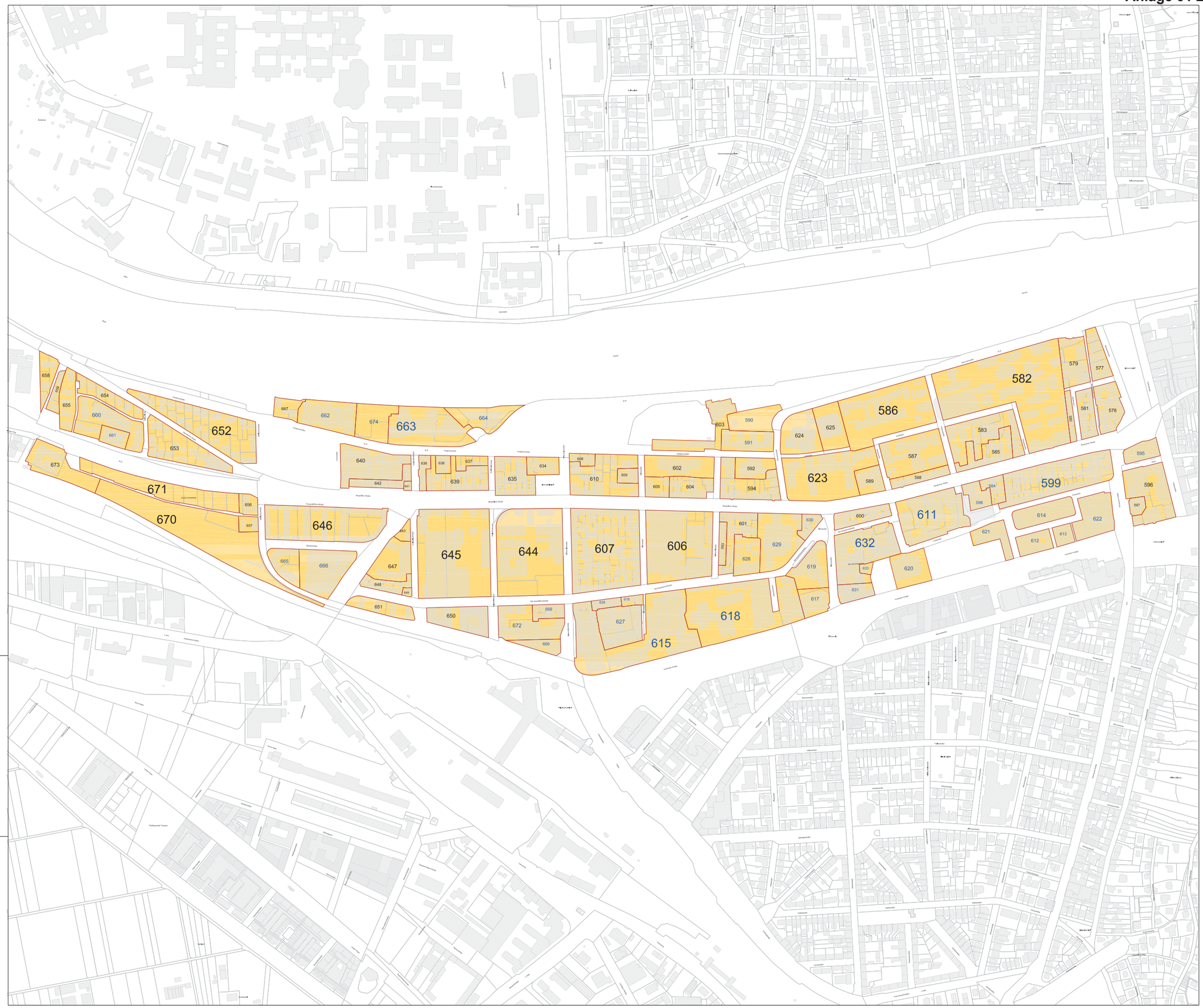

N

Darstellung für bestehende Flächen

- Wasser und Abwasser
- Wasser
- Abwasser

Darstellung für geplante Flächen

- Wasser und Abwasser geplant
- Wasser geplant - Abw Bestand
- Abwasser geplant - WV Bestand

Darstellung Kataster

- Flurstücksgrenze
- ALK - Gebäude

Darstellung der Quartiernummer

- 1101 Flächen im Innenbereich
- 1101 Flächen im Außenbereich
- 1101 Flächen im Bebauungsplan
- 1101 Zukunftsflächen

Stadt Heidelberg
Flächen zur Globalberechnung
Wasserversorgung und Abwasserbeseitigung

SCHMIDT HÄUSER
Schmidt und Häuser GmbH
Wirtschaftsberatung für kommunale Einrichtungen
Schafhohle 1/1, 74226 Nordheim
Tel. 07133/202 97-0 Fax 07133/202 97-9

Stand:	Oktober 2019
Stadtteil:	Bergheim
Karten Nr.:	3
Maßstab:	1 : 2500
gezeichnet:	Annett Bleiler
geprüft:	Robert Häuser

N

Darstellung für bestehende Flächen

- Wasser und Abwasser
- Wasser
- Abwasser

Darstellung für geplante Flächen

- Wasser und Abwasser geplant
- Wasser geplant - Abw Bestand
- Abwasser geplant - WV Bestand

Darstellung Kataster

- Flurstücksgrenze
- ALK - Gebäude

Darstellung der Quartiernummer

1101	Flächen im Innenbereich
1101	Flächen im Außenbereich
1101	Flächen im Bebauungsplan
1101	Zukunftsflächen

Stadt Heidelberg
Flächen zur Globalberechnung
Wasserversorgung und Abwasserbeseitigung

SCHMIDT HÄUSER
Schmidt und Häuser GmbH
Wirtschaftsberatung für kommunale Einrichtungen
Schafhohle 1/1, 74226 Nordheim
Tel. 07133/202 97-0 Fax 07133/202 97-9

Stand:	Oktober 2019
Stadtteil:	Weststadt
Karten Nr.:	4
Maßstab:	1 : 2500
gezeichnet:	Annett Bleiler
geprüft:	Robert Häuser

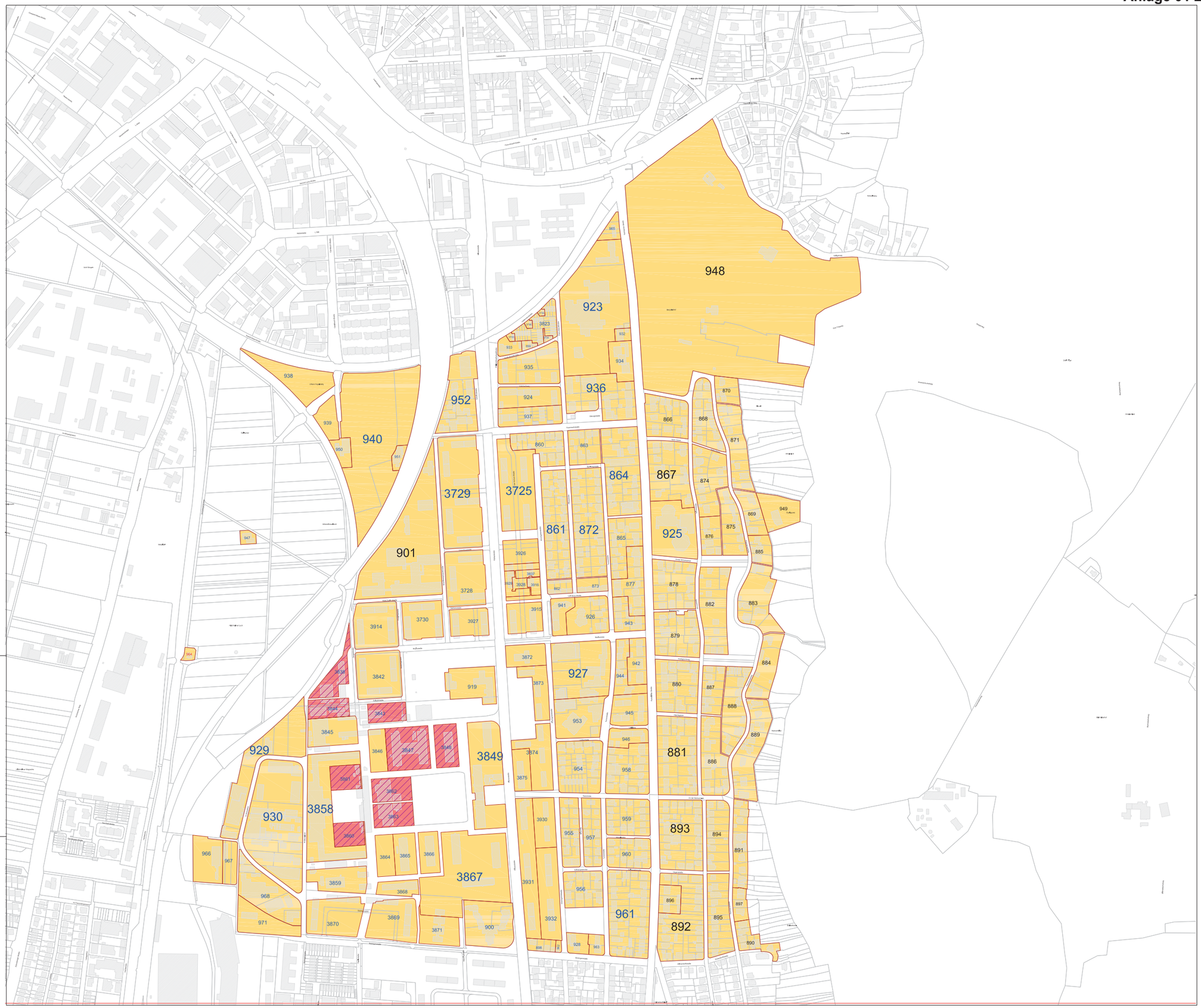

N

Darstellung für bestehende Flächen

- Wasser und Abwasser
- Wasser
- Abwasser

Darstellung für geplante Flächen

- Wasser und Abwasser geplant
- Wasser geplant - Abw Bestand
- Abwasser geplant - WV Bestand

Darstellung Kataster

- Flurstücksgrenze
- ALK - Gebäude

Darstellung der Quartiernummer

1101	Flächen im Innenbereich
1101	Flächen im Außenbereich
1101	Flächen im Bebauungsplan
1101	Zukunftsflächen

Stadt Heidelberg

Flächen zur Globalberechnung

Wasserversorgung und Abwasserbeseitigung

SCHMIDT HÄUSER

Schmidt und Häuser GmbH
Wirtschaftsberatung für kommunale Einrichtungen
Schafhohle 1/1, 74226 Nordheim
Tel. 07133/202 97-0 Fax 07133/202 97-9

Stand:	Oktober 2019
Stadtteil:	Südstadt
Karten Nr.:	5
Maßstab:	1 : 2500
gezeichnet:	Annett Bleiler
geprüft:	Robert Häuser

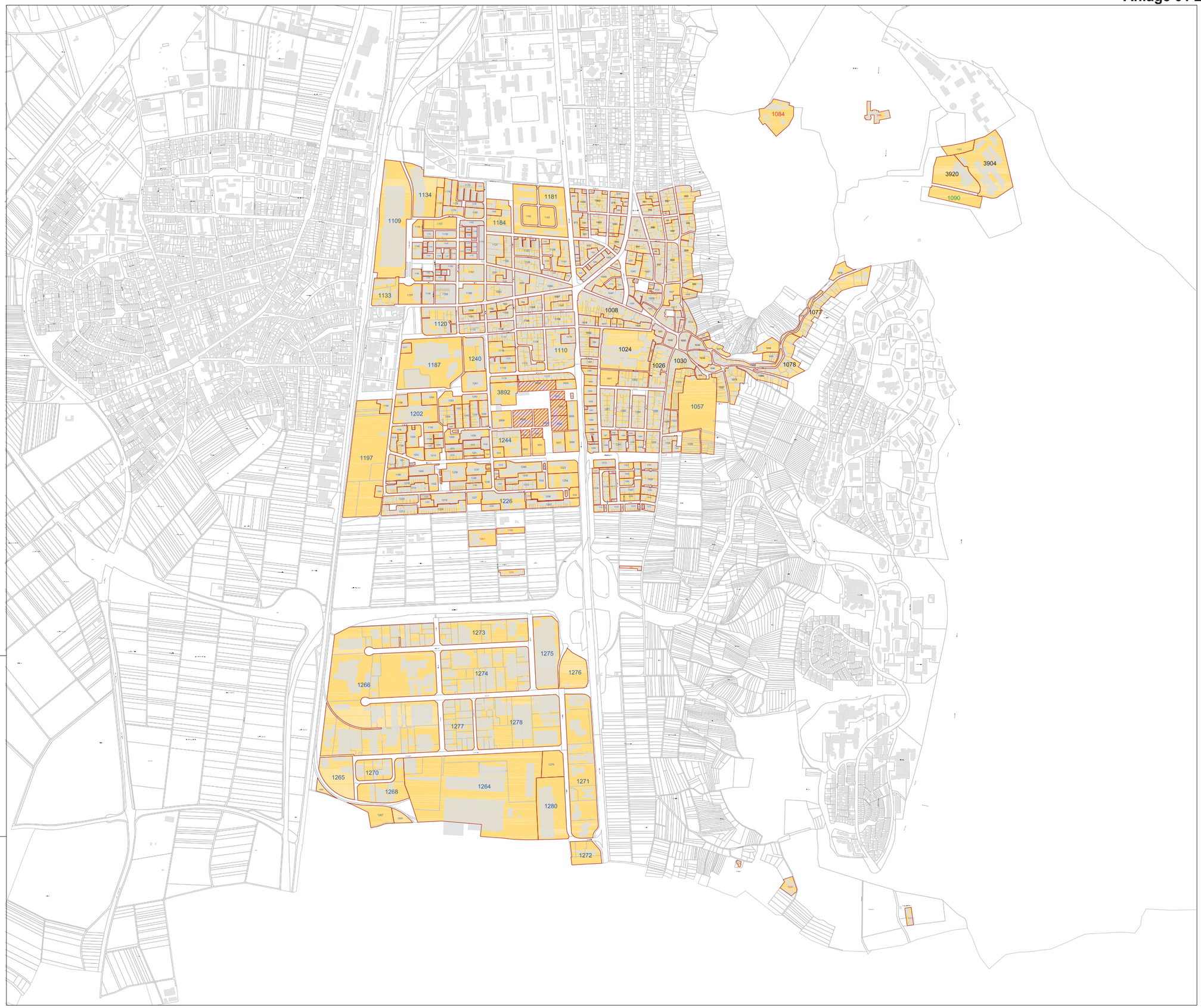

N

Darstellung für bestehende Flächen

- Wasser und Abwasser
- Wasser
- Abwasser

Darstellung für geplante Flächen

- Wasser und Abwasser geplant
- Wasser geplant - Abw Bestand
- Abwasser geplant - WV Bestand

Darstellung Kataster

- Flurstücksgrenze
- ALK - Gebäude

Darstellung der Quartiernummer

- 1101 Flächen im Innenbereich
- 1101 Flächen im Außenbereich
- 1101 Flächen im Bebauungsplan
- 1101 Zukunftsflächen

Stadt Heidelberg
Flächen zur Globalberechnung
Wasserversorgung und Abwasserbeseitigung

SCHMIDT HÄUSER
Schmidt und Häuser GmbH
Wirtschaftsberatung für kommunale Einrichtungen
Schafhohle 1/1, 74226 Nordheim
Tel. 07133/202 97-0 Fax 07133/202 97-9

Stand:	Oktober 2019
Stadtteil:	Rohrbach
Karten Nr.:	6
Maßstab:	1 : 2500
gezeichnet:	Annett Bleiler
geprüft:	Robert Häuser

Anlage 01 zur Drucksache 0399/2019/BV

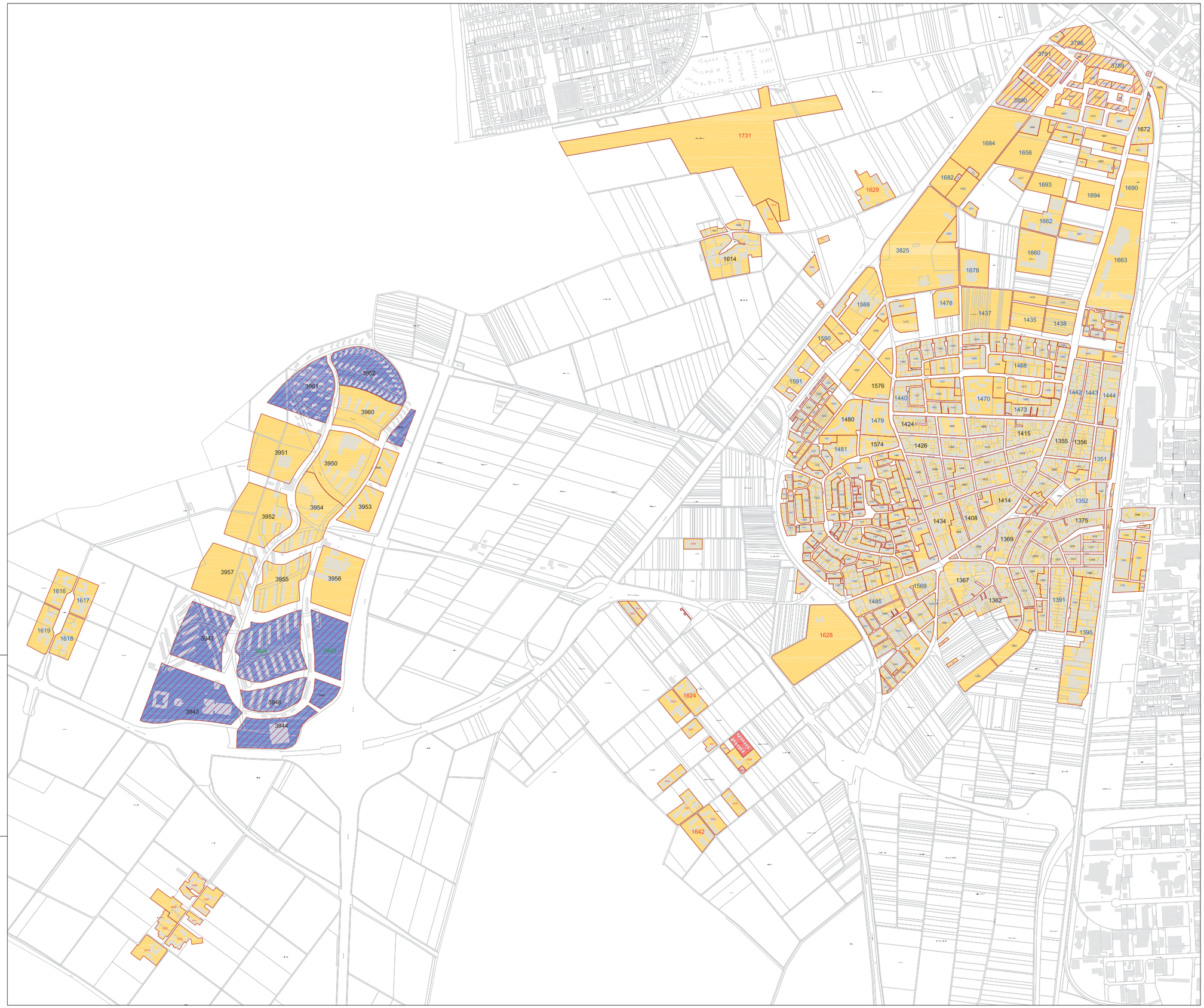

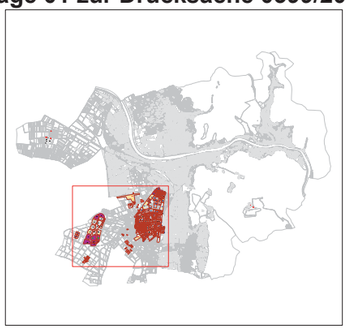

N

Darstellung für bestehende Flächen

- Wasser und Abwasser
- Wasser
- Abwasser

Darstellung für geplante Flächen

- Wasser und Abwasser geplant
- Wasser geplant - Abw Bestand
- Abwasser geplant - WV Bestand

Darstellung Kataster

- Flurstücksgrenze
- ALK - Gebäude

Darstellung der Quartiernummer

- 1101 Flächen im Innenbereich
- 1101 Flächen im Außenbereich
- 1101 Flächen im Bebauungsplan
- 1101 Zukunftsflächen

Stadt Heidelberg

Flächen zur Globalberechnung

Wasserversorgung und Abwasserbeseitigung

SCHMIDT HÄUSER

Schmidt und Häuser GmbH
Wirtschaftsberatung für kommunale Einrichtungen
Schafhohle 1/1, 74226 Nordheim
Tel. 07133/202 97-0 Fax 07133/202 97-9

Stand:	Oktober 2019
Stadtteil:	Kirchheim
Karten Nr.:	7
Maßstab:	1 : 5000
gezeichnet:	Annett Bleiler
geprüft:	Robert Häuser

Anlage 01 zur Drucksache 0399/2019/BV

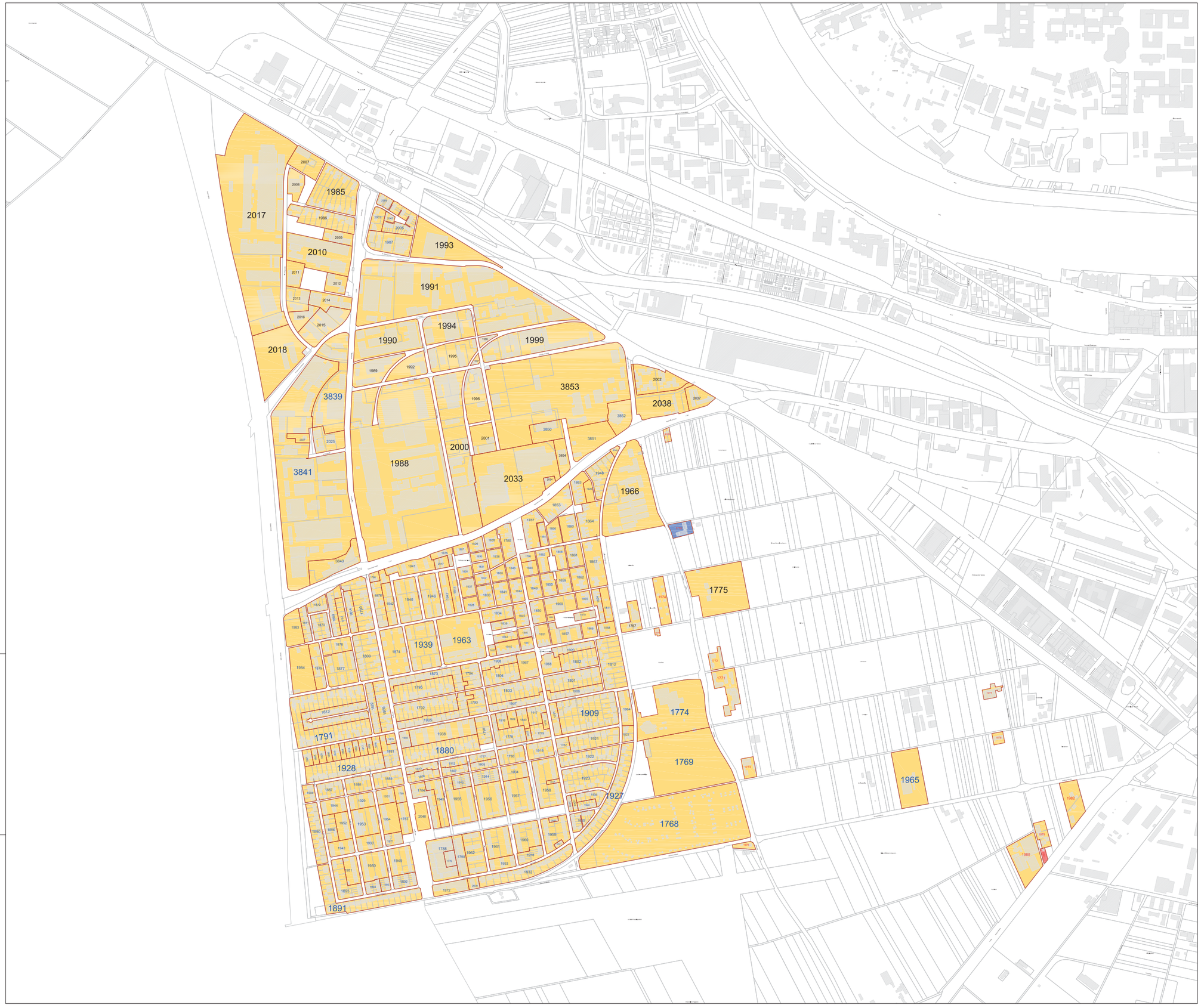

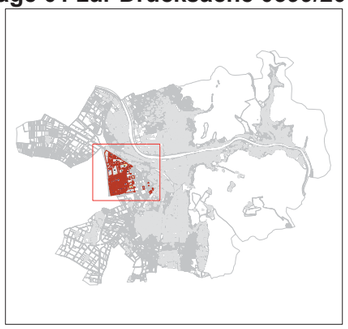

N

Darstellung für bestehende Flächen

- Wasser und Abwasser
- Wasser
- Abwasser

Darstellung für geplante Flächen

- Wasser und Abwasser geplant
- Wasser geplant - Abw Bestand
- Abwasser geplant - WV Bestand

Darstellung Kataster

- Flurstücksgrenze
- ALK - Gebäude

Darstellung der Quartiernummer

- 1101 Flächen im Innenbereich
- 1101 Flächen im Außenbereich
- 1101 Flächen im Bebauungsplan
- 1101 Zukunftsflächen

Stadt Heidelberg
Flächen zur Globalberechnung
Wasserversorgung und Abwasserbeseitigung

SCHMIDT HÄUSER
Schmidt und Häuser GmbH
Wirtschaftsberatung für kommunale Einrichtungen
Schafhohle 1/1, 74226 Nordheim
Tel. 07133/202 97-0 Fax 07133/202 97-9

Stand:	Oktober 2019
Stadtteil:	Pfaffengrund
Karten Nr.:	8
Maßstab:	1 : 3500
gezeichnet:	Annett Bleiler
geprüft:	Robert Häuser

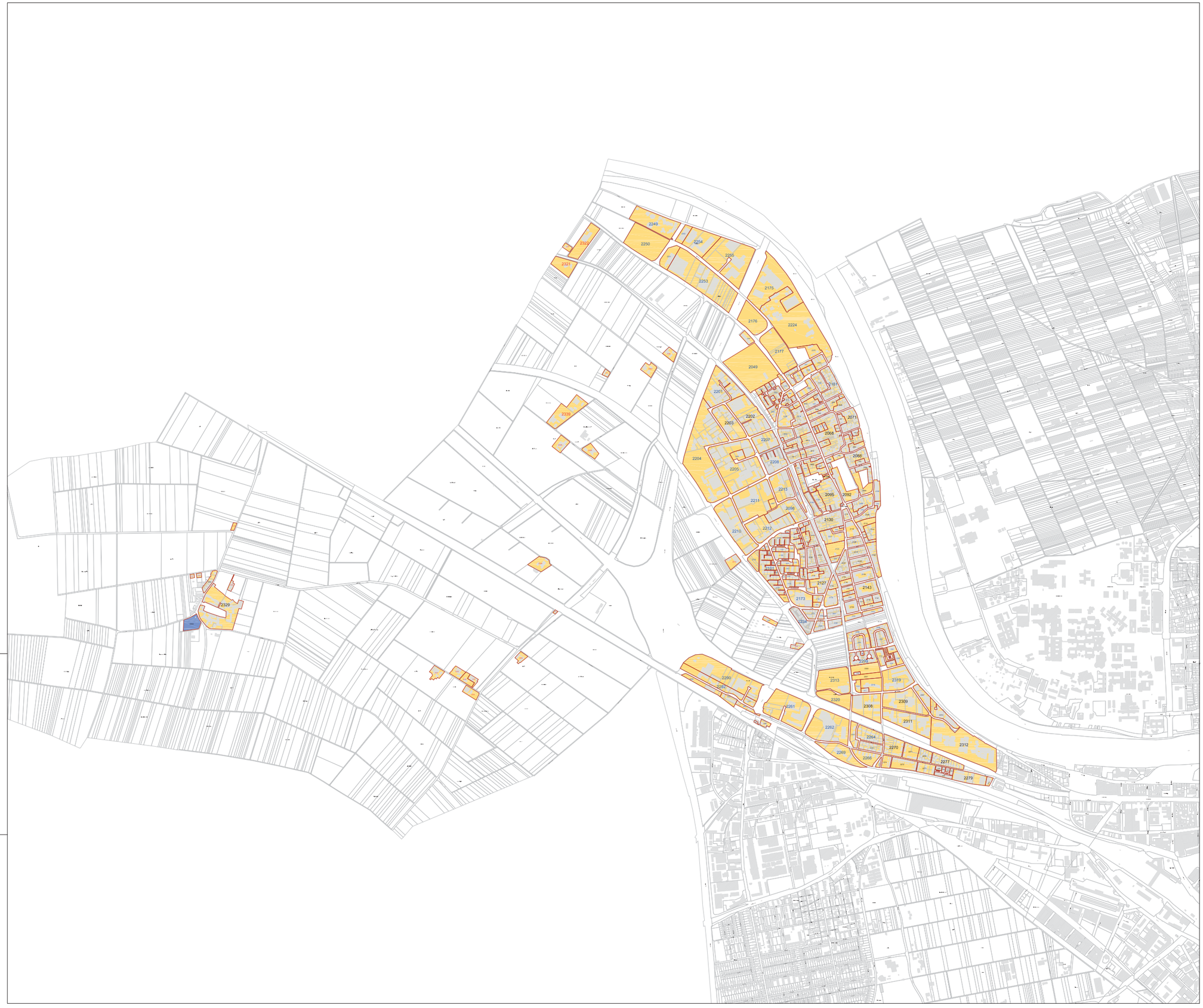

N

Darstellung für bestehende Flächen

- Wasser und Abwasser
- Wasser
- Abwasser

Darstellung für geplante Flächen

- Wasser und Abwasser geplant
- Wasser geplant - Abw Bestand
- Abwasser geplant - WV Bestand

Darstellung Kataster

- Flurstücksgrenze
- ALK - Gebäude

Darstellung der Quartiernummer

- 1101 Flächen im Innenbereich
- 1101 Flächen im Außenbereich
- 1101 Flächen im Bebauungsplan
- 1101 Zukunftsflächen

Stadt Heidelberg

Flächen zur Globalberechnung

Wasserversorgung und Abwasserbeseitigung

SCHMIDT HÄUSER

Schmidt und Häuser GmbH
Wirtschaftsberatung für kommunale Einrichtungen
Schafhohle 1/1, 74226 Nordheim
Tel. 07133/202 97-0 Fax 07133/202 97-9

Stand:	Oktober 2019
Stadtteil:	Wieblingen
Karten Nr.:	9
Maßstab:	1 : 5000
gezeichnet:	Annett Bleiler
geprüft:	Robert Häuser

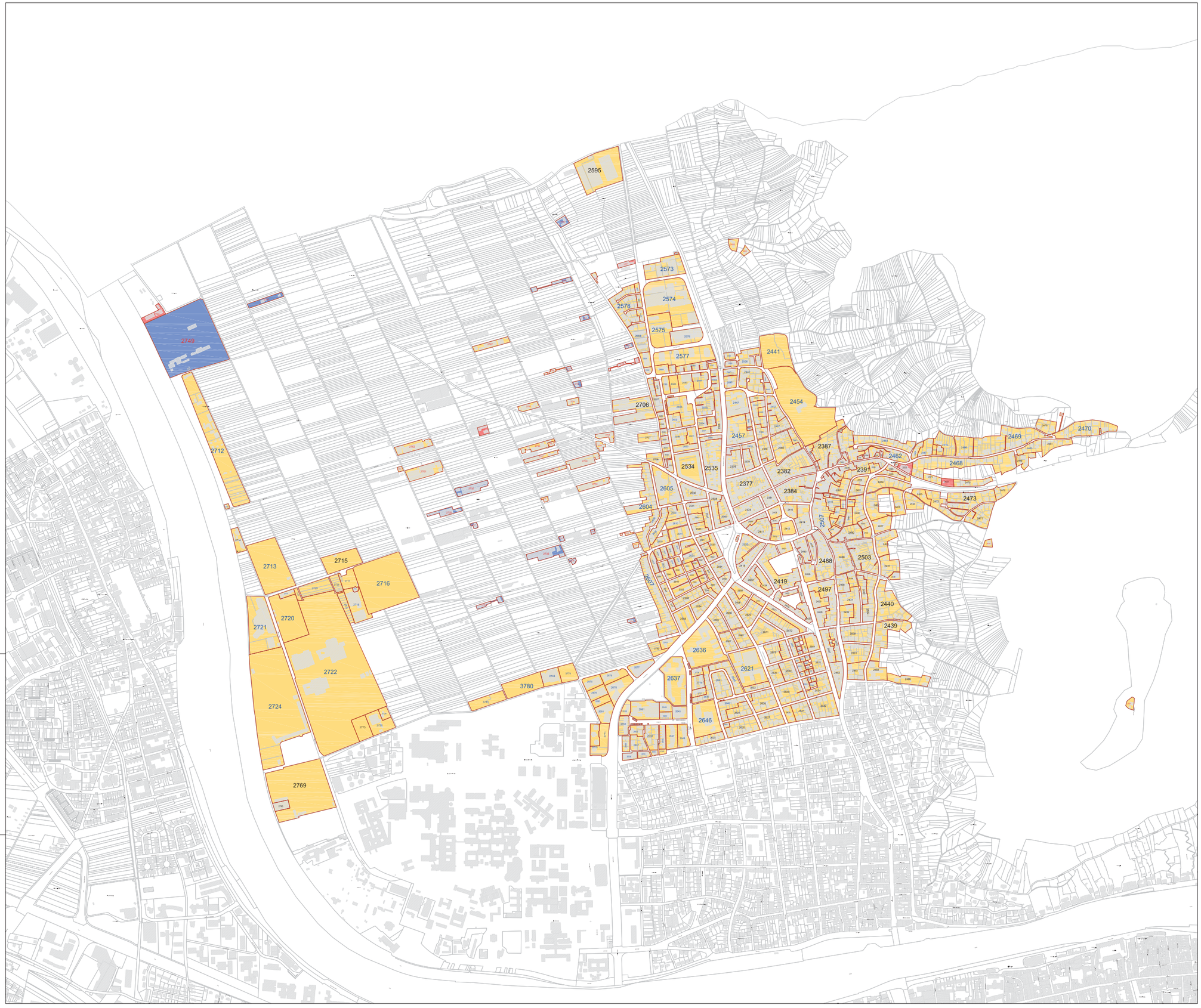

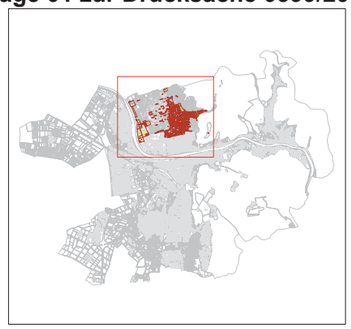

N

Darstellung für bestehende Flächen

- Wasser und Abwasser
- Wasser
- Abwasser

Darstellung für geplante Flächen

- Wasser und Abwasser geplant
- Wasser geplant - Abw Bestand
- Abwasser geplant - WV Bestand

Darstellung Kataster

- Flurstücksgrenze
- ALK - Gebäude

Darstellung der Quartiernummer

- 1101 Flächen im Innenbereich
- 1101 Flächen im Außenbereich
- 1101 Flächen im Bebauungsplan
- 1101 Zukunftsflächen

Stadt Heidelberg
Flächen zur Globalberechnung
Wasserversorgung und Abwasserbeseitigung

SCHMIDT HÄUSER
Schmidt und Häuser GmbH
Wirtschaftsberatung für kommunale Einrichtungen
Schafhohle 1/1, 74226 Nordheim
Tel. 07133/202 97-0 Fax 07133/202 97-9

Stand:	Oktober 2019
Stadtteil:	Handschuhsheim
Karten Nr.:	10
Maßstab:	1 : 5000
gezeichnet:	Annett Bleiler
geprüft:	Robert Häuser

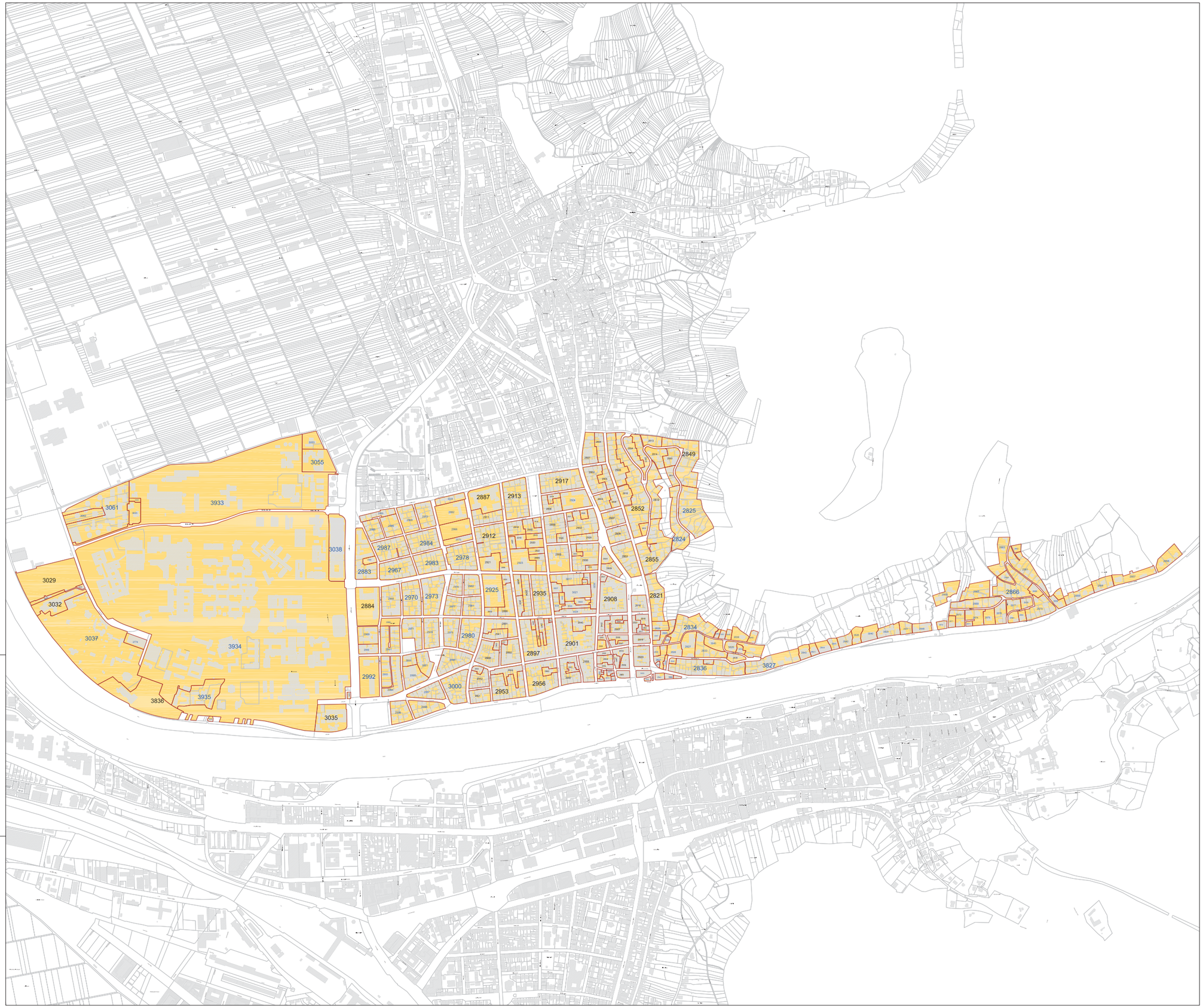

N

Darstellung für bestehende Flächen

- Wasser und Abwasser
- Wasser
- Abwasser

Darstellung für geplante Flächen

- Wasser und Abwasser geplant
- Wasser geplant - Abw Bestand
- Abwasser geplant - WV Bestand

Darstellung Kataster

- Flurstücksgrenze
- ALK - Gebäude

Darstellung der Quartiernummer

- 1101 Flächen im Innenbereich
- 1101 Flächen im Außenbereich
- 1101 Flächen im Bebauungsplan
- 1101 Zukunftsflächen

Stadt Heidelberg

Flächen zur Globalberechnung

Wasserversorgung und Abwasserbeseitigung

SCHMIDT HÄUSER

Schmidt und Häuser GmbH
Wirtschaftsberatung für kommunale Einrichtungen
Schafhohle 1/1, 74226 Nordheim
Tel. 07133/202 97-0 Fax 07133/202 97-9

Stand:	Oktober 2019
Stadtteil:	Neuenheim
Karten Nr.:	11
Maßstab:	1 : 5000
gezeichnet:	Annett Bleiler
geprüft:	Robert Häuser

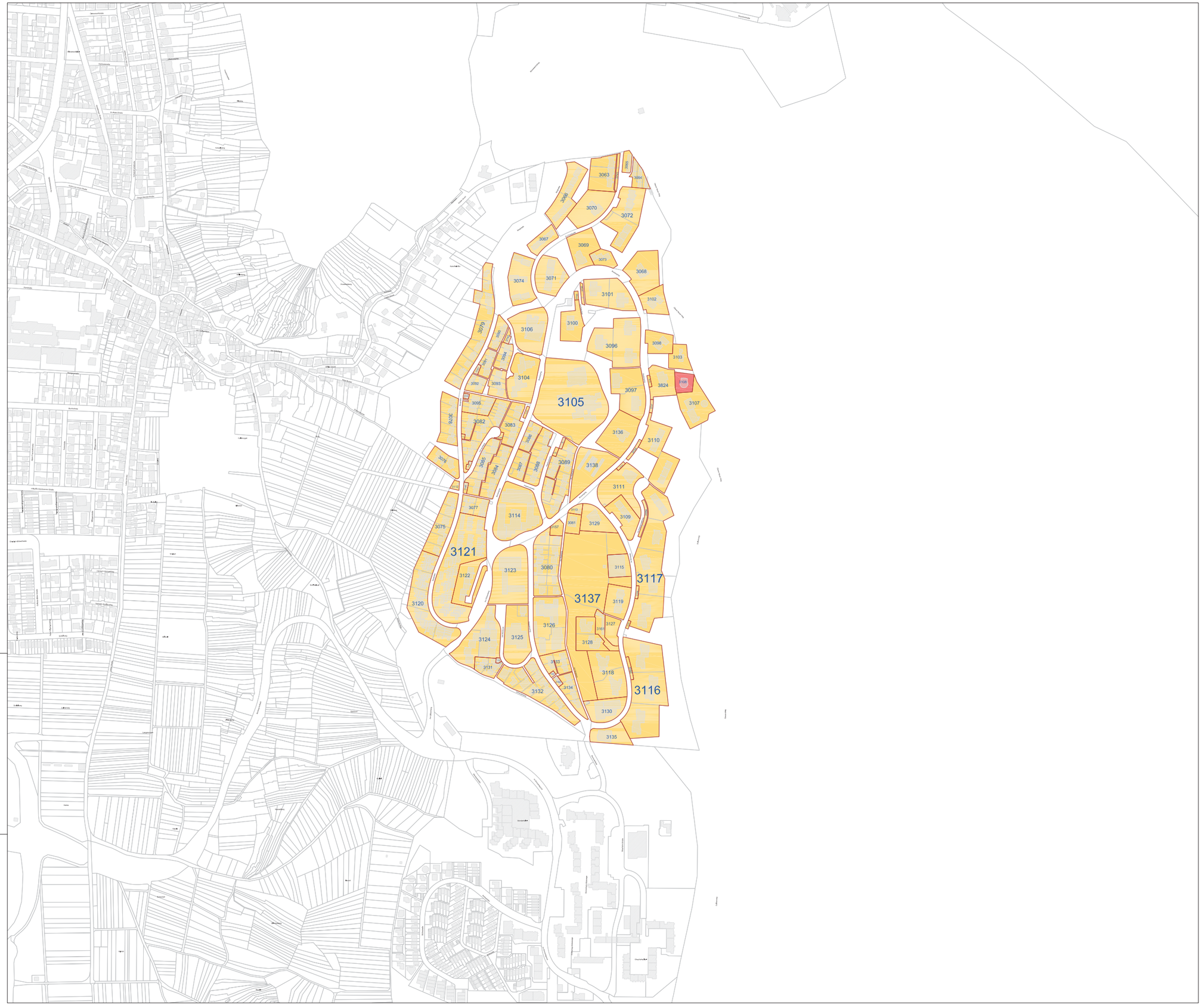

N

Darstellung für bestehende Flächen

- Wasser und Abwasser
- Wasser
- Abwasser

Darstellung für geplante Flächen

- Wasser und Abwasser geplant
- Wasser geplant - Abw Bestand
- Abwasser geplant - WV Bestand

Darstellung Kataster

- Flurstücksgrenze
- ALK - Gebäude

Darstellung der Quartiernummer

- 1101 Flächen im Innenbereich
- 1101 Flächen im Außenbereich
- 1101 Flächen im Bebauungsplan
- 1101 Zukunftsflächen

Stadt Heidelberg
Flächen zur Globalberechnung
Wasserversorgung und Abwasserbeseitigung

SCHMIDT HÄUSER
Schmidt und Häuser GmbH
Wirtschaftsberatung für kommunale Einrichtungen
Schafhohle 1/1, 74226 Nordheim
Tel. 07133/202 97-0 Fax 07133/202 97-9

Stand:	Oktober 2019
Stadtteil:	Boxberg
Karten Nr.:	12
Maßstab:	1 : 2500
gezeichnet:	Annett Bleiler
geprüft:	Robert Häuser

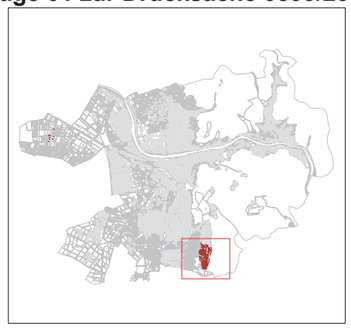

N

Darstellung für bestehende Flächen

- Wasser und Abwasser
- Wasser
- Abwasser

Darstellung für geplante Flächen

- Wasser und Abwasser geplant
- Wasser geplant - Abw Bestand
- Abwasser geplant - WV Bestand

Darstellung Kataster

- Flurstücksgrenze
- ALK - Gebäude

Darstellung der Quartiernummer

- 1101 Flächen im Innenbereich
- 1101 Flächen im Außenbereich
- 1101 Flächen im Bebauungsplan
- 1101 Zukunftsflächen

Stadt Heidelberg

Flächen zur Globalberechnung

Wasserversorgung und Abwasserbeseitigung

SCHMIDT HÄUSER

Schmidt und Häuser GmbH
Wirtschaftsberatung für kommunale Einrichtungen
Schafhohle 1/1, 74226 Nordheim
Tel. 07133/202 97-0 Fax 07133/202 97-9

Stand:	Oktober 2019
Stadtteil:	Emmertsgrund
Karten Nr.:	13
Maßstab:	1 : 2500
gezeichnet:	Annett Bleiler
geprüft:	Robert Häuser

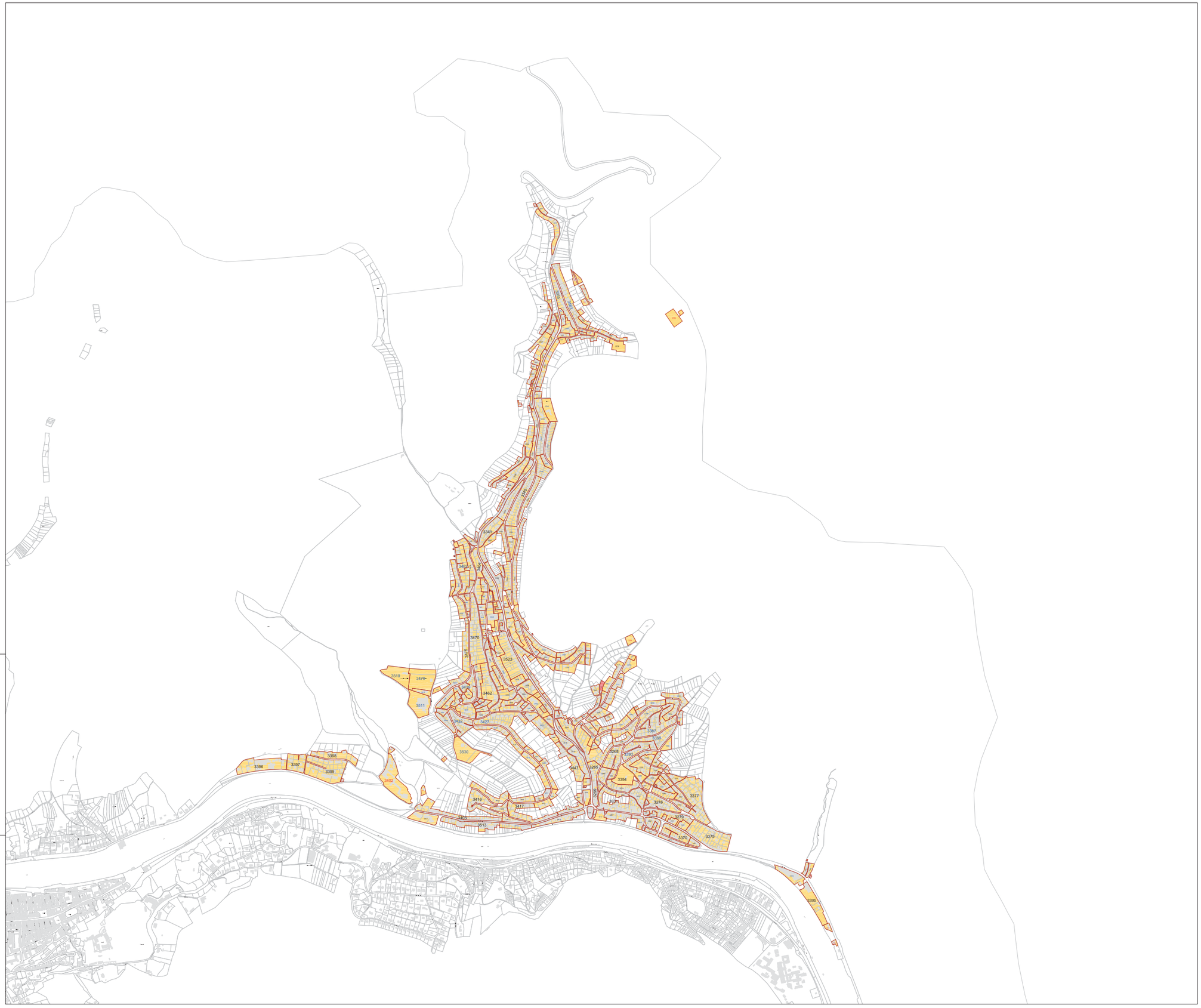

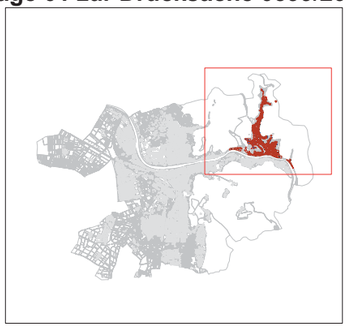

N

Darstellung für bestehende Flächen

- Wasser und Abwasser
- Wasser
- Abwasser

Darstellung für geplante Flächen

- Wasser und Abwasser geplant
- Wasser geplant - Abw Bestand
- Abwasser geplant - WV Bestand

Darstellung Kataster

- Flurstücksgrenze
- ALK - Gebäude

Darstellung der Quartiernummer

- 1101 Flächen im Innenbereich
- 1101 Flächen im Außenbereich
- 1101 Flächen im Bebauungsplan
- 1101 Zukunftsflächen

Stadt Heidelberg

Flächen zur Globalberechnung

Wasserversorgung und Abwasserbeseitigung

SCHMIDT HÄUSER

Schmidt und Häuser GmbH
Wirtschaftsberatung für kommunale Einrichtungen
Schafhohle 1/1, 74226 Nordheim
Tel. 07133/202 97-0 Fax 07133/202 97-9

Stand:	Oktober 2019
Stadtteil:	Ziegelhausen
Karten Nr.:	14
Maßstab:	1 : 7500
gezeichnet:	Annett Bleiler
geprüft:	Robert Häuser

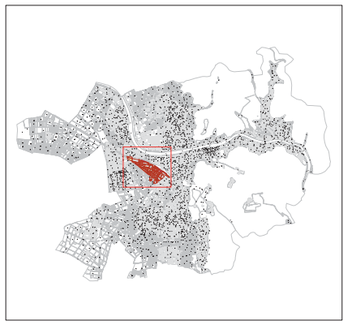

N

Darstellung für bestehende Flächen

- Wasser und Abwasser
- Wasser
- Abwasser

Darstellung für geplante Flächen

- Wasser und Abwasser geplant
- Wasser geplant - Abw. Bestand
- Abwasser geplant - WV Bestand

Darstellung Kataster

- Flurstücksgrenze
- ALK - Gebäude

Darstellung der Quartiernummer

1101	Flächen im Innenbereich
1101	Flächen im Außenbereich
1101	Flächen im Bebauungsplan
1101	Zukunftsflächen

Stadt Heidelberg
Flächen zur Globalberechnung
Wasserversorgung und Abwasserbeseitigung

SCHMIDT HÄUSER
Schmidt und Häuser GmbH
Wirtschaftsberatung für kommunale Einrichtungen
Schafhohle 1/1, 74226 Nordheim
Tel. 07133/202 97-0 Fax 07133/202 97-9

Stand:	Oktober 2019
Stadtteil:	Bahnstadt
Karten Nr.:	15
Maßstab:	1 : 2500
gezeichnet:	Annett Bleiler
geprüft:	Robert Häuser