terranets bw

Neubau einer Gastransportleitung nach EnWG Süddeutsche Erdgasleitung (SEL)

Antrag auf Planfeststellung – Teil C

Unterlage 7.2 – Kreuzungsdetailpläne 1:250/500/1000

Teilabschnitt
Grenze Regierungsbezirk Darmstadt (Hessen) / Karlsruhe
Grenze Regierungsbezirk Karlsruhe / Stuttgart

Verantwortliche

Vorhabenträgerin	terranets bw GmbH Am Wallgraben 135 70565 Stuttgart
Generalplanerin	DMT Engineering & Surveying GmbH & Co. KG Bobenfeld 1 44652 Herne

ARGE SEL Ingenieurdienstleister

DMT Engineering Surveying | bosch & partner | DREES & SOMMER

im Auftrag der terranets bw GmbH

Vortrieb DN 1600 StB

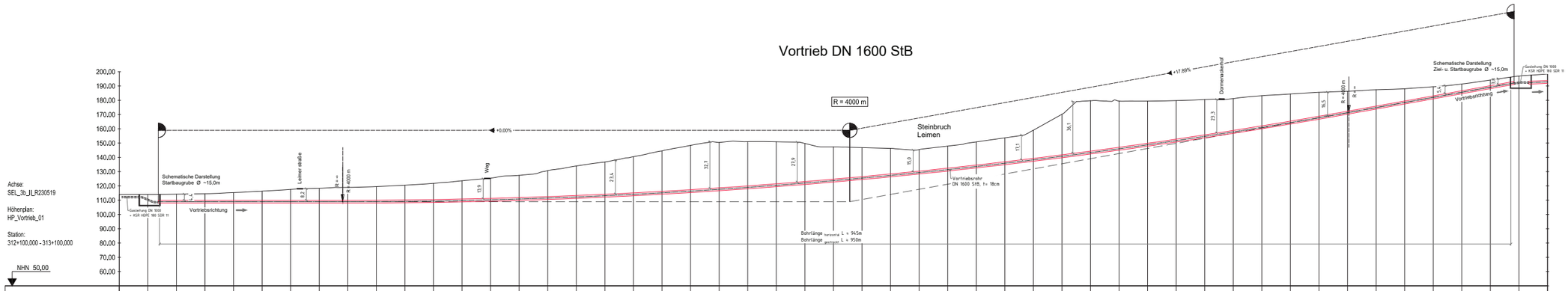

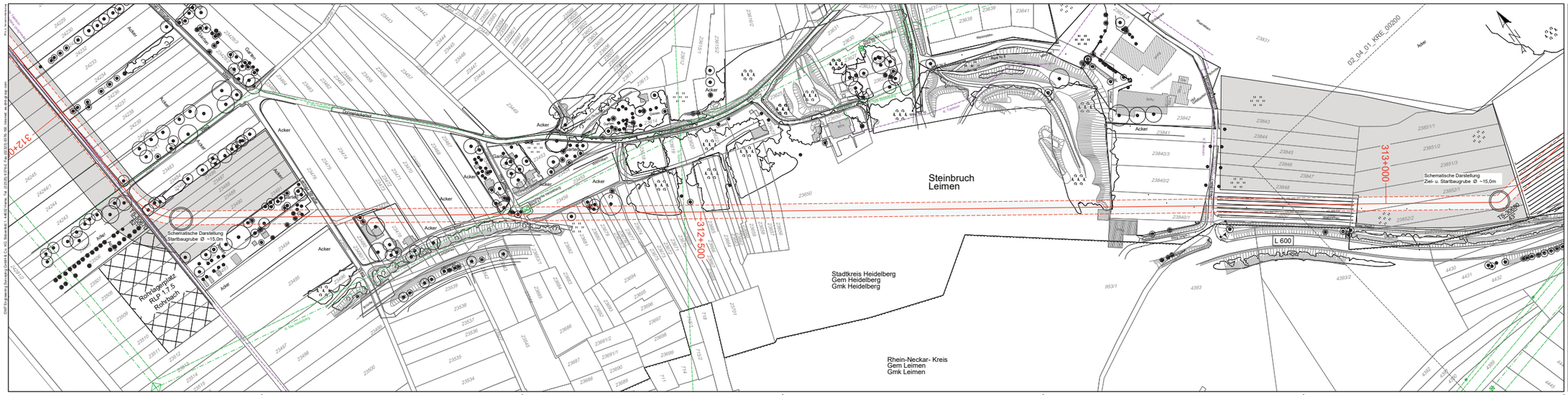

Die Fremdleitungen sind nur nachrichtlich eingetragen, dieses entbindet nicht von der Erkundungspflicht u. a. nach DVGW GW315. Die Vorschriften der Fremdleitungsbetreiber bzw. Auflagen von Ämtern und Behörden sind einzuhalten und diese sind vor Beginn der Bautätigkeiten durch den ausführenden Unternehmer zu benachrichtigen.

Index	Datum	Gezeich.	Geprüft	Freigeg.	Änderung
08	-	-	-	-	-
07	-	-	-	-	-
06	-	-	-	-	-
05	-	-	-	-	-
04	-	-	-	-	-
03	-	-	-	-	-
02	-	-	-	-	-
01	01.06.2023	MDS	PCG	DGH	Vorlage zur Planfeststellung

Baubeschränkungen und Auflagen: --

--
--
--
--
--

PFA	Neuer Abschn.	Leitung	Planart	Fortlaufende Nr.	Index	Status
02	04	01	KRE	00100	01	FG

terrameta bw
DMT
Dreese & Schmeer
bosch & partner

Projekt:
Süddeutsche Erdgasleitung (SEL)
Planfeststellungsabschnitt: II
Abschnitt: Heidelberg-Grenzhof bis Hüffenhardt

Titel:
Kreuzungsplan
Unterquerung Steinbruch Leimen
Draufsicht / Längsschnitt

Zusätzl. Logo (optional):

Kreis	Stadt / Gemeinde	Gemarkung
Stadtkreis Heidelberg	Heidelberg	Heidelberg
Rhein-Neckar-Kreis	Leimen	Leimen
--	--	--

Schutzstreifenbreite: 10 m
Material: Stahl
Nenndruck: DP 100
Nennweite: DN 1000
Stationierung auf dem Blatt von/bis: -/-
Maßstab: 1:1000
Planformat: 1350 x 594 mm

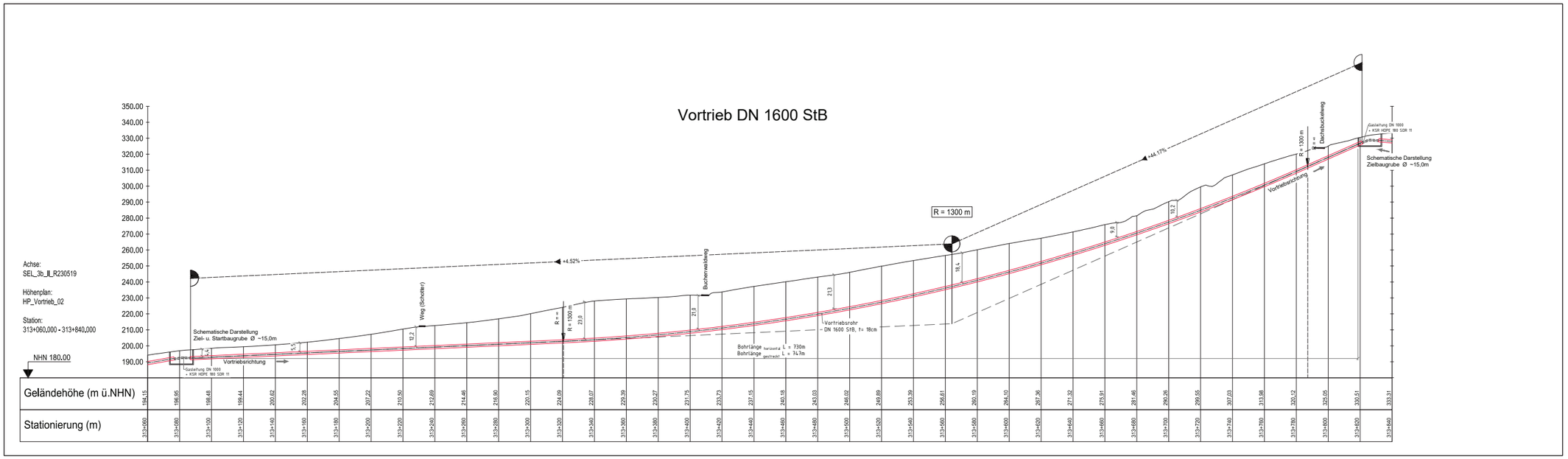

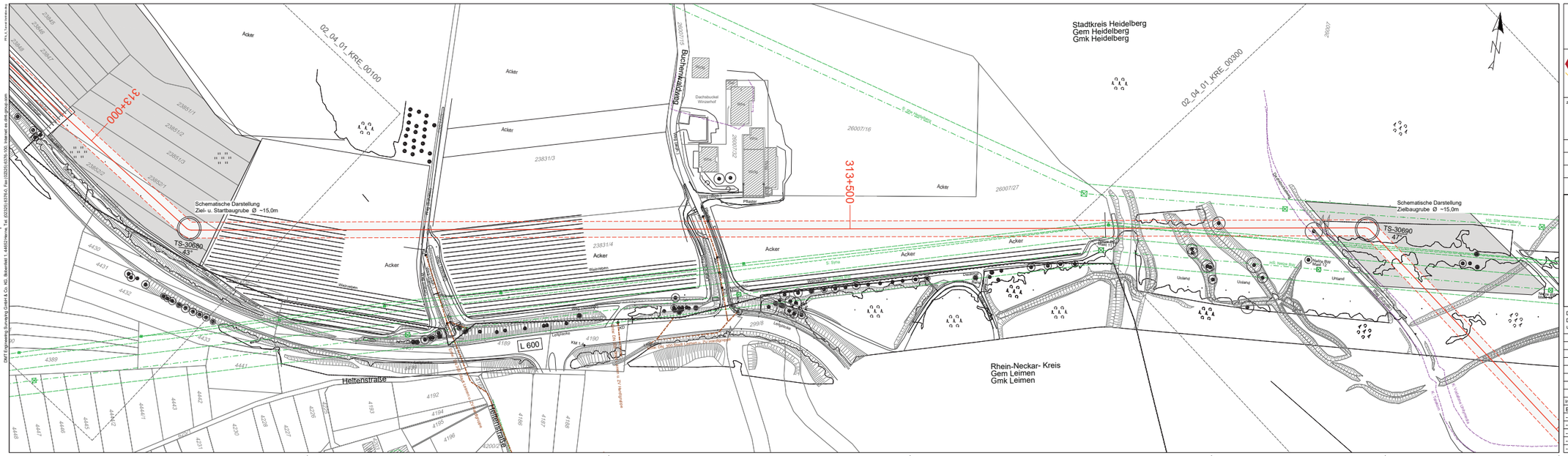

Projekt:	Süddeutsche Erdgasleitung (SEL) Planfeststellungsabschnitt: II Abschnitt: Heidelberg-Grenzhof bis Hüffenhardt
Titel:	Kreuzungsplan Aufstieg Dachsbuckel Draufsicht / Längsschnitt

zusätzl. Logo (optional)

Kreis	Stadt / Gemeinde	Gemarkung
Stadtkreis Heidelberg	Heidelberg	Heidelberg
Rhein-Neckar-Kreis	Leimen	Leimen
--	--	--

Schutzstreifenbreite: 10 m — Material: Stahl

Nenndruck: DP 100 — Nennweite: DN 1000

Stationierung auf dem Blatt von/bis: -/-

Maßstab: 1:1000 — 0 5 10 25 50m — Planformat: 1189 x 594 mm

Legende / Fremdleitungen:

- Kommunikation
- Strom HS
- Strom MS / NS
- Entwässerung
- Wasser
- Gas
- Fernwärme
- Laubbaum
- Grünland
- Laubwald
- Gewässer
- Zaun
- Verwaltungs- / Gemarkungsgrenze
- Fließrichtung
- Strasseneinlauf
- Verkehrsschild
- Schachtdeckel
- Baumüberhang / Gebüsch
- Mast
- Planungsachse
- Schutzstreifen
- Arbeitsstreifen
- Rohrlagerplatz

Schematische Darstellung Regelarbeitsstreifen

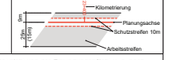

Die Fremdleitungen sind nur nachrichtlich eingetragen, dieses entbindet nicht von der Erkundungspflicht u. a. nach DVGW GW315. Die Vorschriften der Fremdleitungsbetreiber bzw. Auflagen von Ämtern und Behörden sind einzuhalten und diese sind vor Beginn der Bautätigkeiten durch den ausführenden Unternehmer zu benachrichtigen.

Index	Datum	Gezeich.	Geprüft	Freigeg.	Änderung
08	-	-	-	-	-
07	-	-	-	-	-
06	-	-	-	-	-
05	-	-	-	-	-
04	-	-	-	-	-
03	-	-	-	-	-
02	-	-	-	-	-
01	01.06.2023	MDS	PCG	DGH	Vorlage zur Planfeststellung

Baubeschränkungen und Auflagen: --

--
--
--
--
--

PFA	Abschnitt	Bereich	Planart	Plannummer	Index	Status
02	04	01	KRE	00200	01	FG

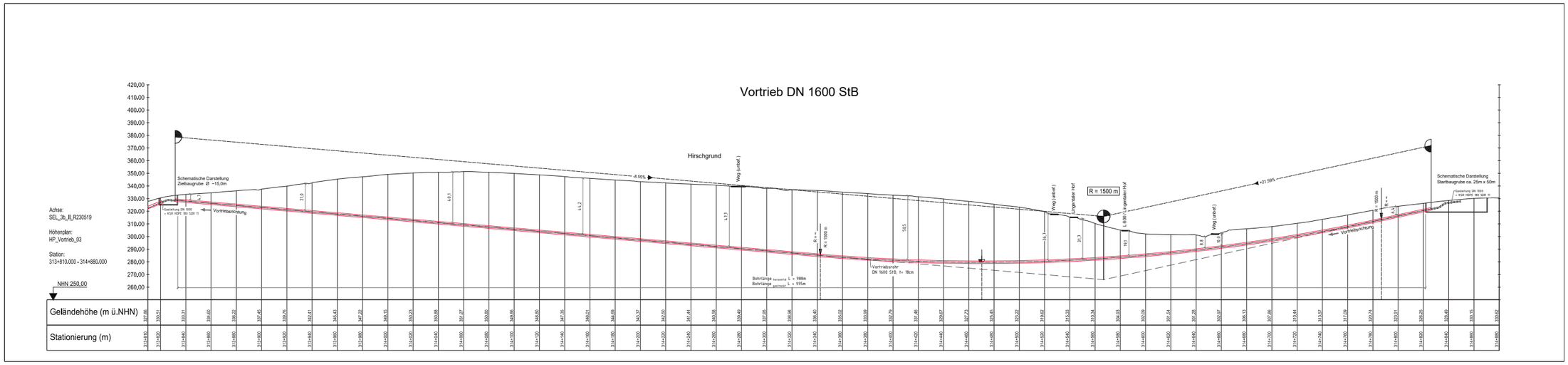

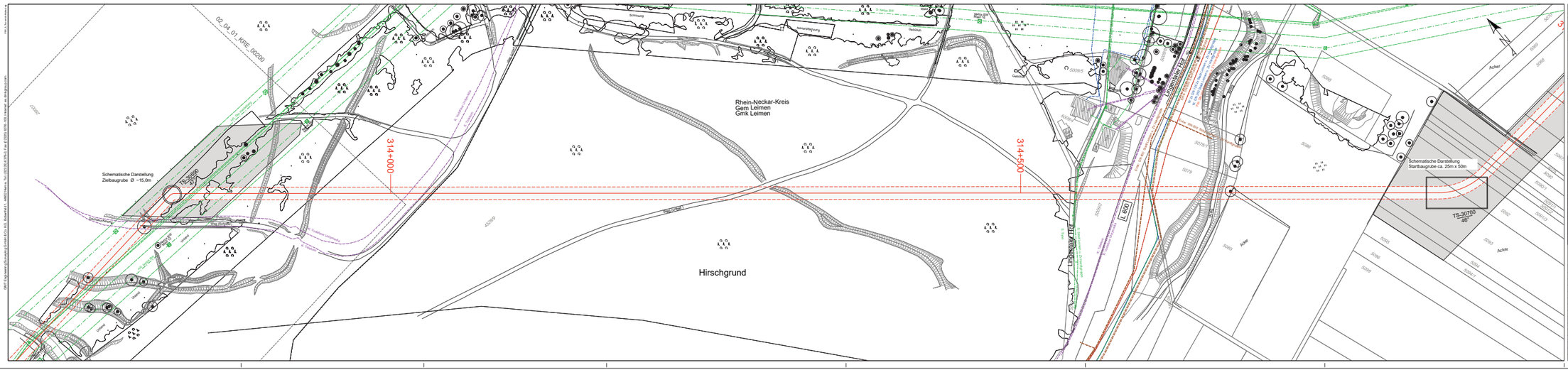
Rhein-Neckar-Kreis
Gem Leimen
Gmk Leimen
Hirschgrund
314+000
314+500
Schematische Darstellung
Zielbaugrube Ø ~15,0m
Schematische Darstellung
Startbaugrube ca. 25m x 50m
TS-30700
TS-30700
L 600
Landstraße L 600
Ackerbau
Acker
Schlossweg
Sportplatz
Friedhof
Wasserhochbehälter
Wasserturm
Kläranlage
Gemeindegrenze
Bahnlinie
Weg (unbef.)
Weg (befest.)
Graben
Bach
Hecke
Gebüsch
Wald
Wiese
Garten
Siedlung
Gewerbe
Industrie
Sonder
Grünfläche
Friedhof
Sport
Bestand
Planung
Bestand Planung
Bestand Planung
Bestand

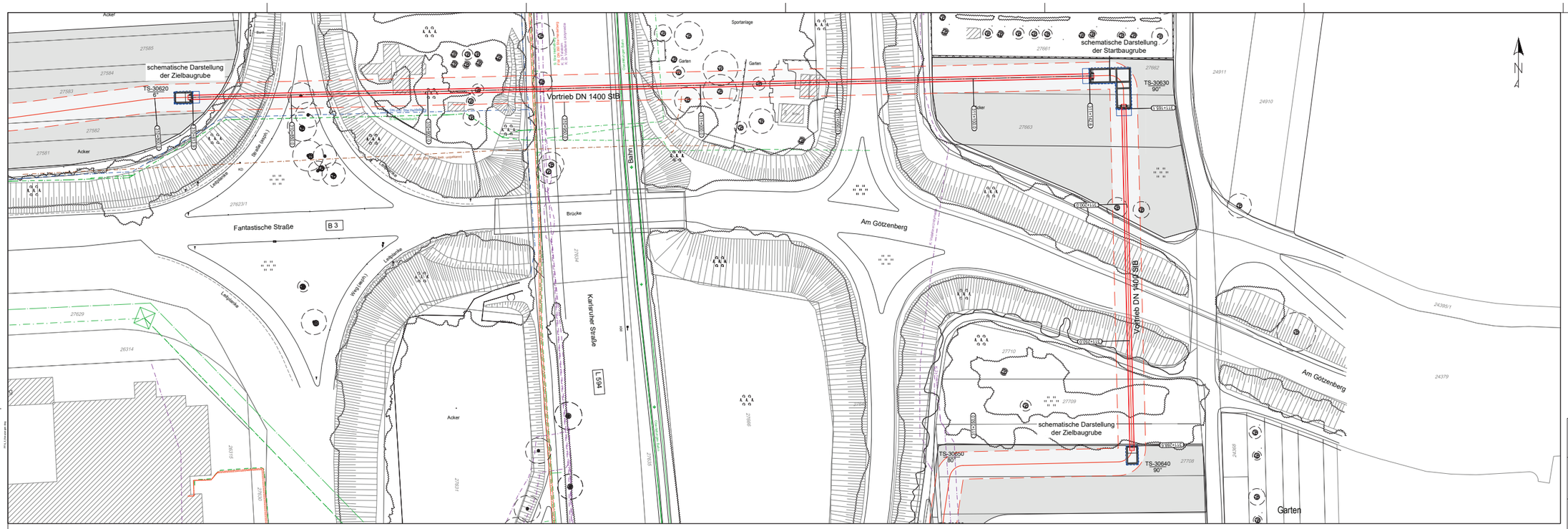
schematische Darstellung der Zielbaugrube
TS-30620
60°
Vortrieb DN 1400 StB
schematische Darstellung der Startbaugrube
TS-30630
90°
Vortrieb DN 1400 StB
schematische Darstellung der Zielbaugrube
TS-30650
80°
TS-30640
90°
Fantastische Straße
B 3
Karlsruher Straße
L 594
Am Götzenberg
Gleisanlage
Brücke
Sportanlage
Garten
Acker
Leitplanke
Weg (asph.)
Straße (asph.)
Baum
27585
27584
27583
27582
27581
27623/1
27629
26314
27654
27661
27662
27663
27710
27709
27708
24911
24910
24379
24386/1
24388
27657
27658
27659
27660
27661
27662
27663
27664
27665
27666
27667
27668
27669
27670
27671
27672
27673
27674
27675
27676
27677
27678
27679
27680
27681
27682
27683
27684
27685
27686
27687
27688
27689
27690
27691
27692
27693
27694
27695
27696

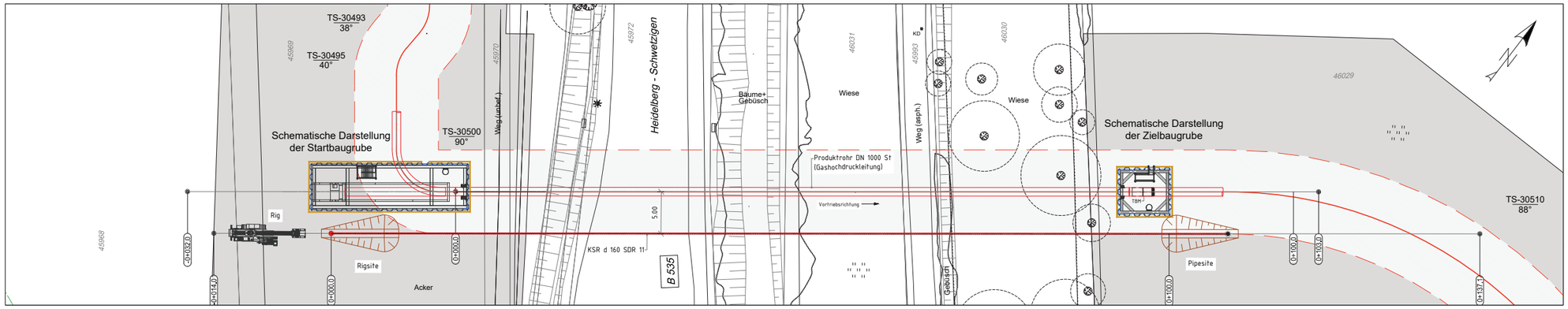

Vortrieb DN 1000 St

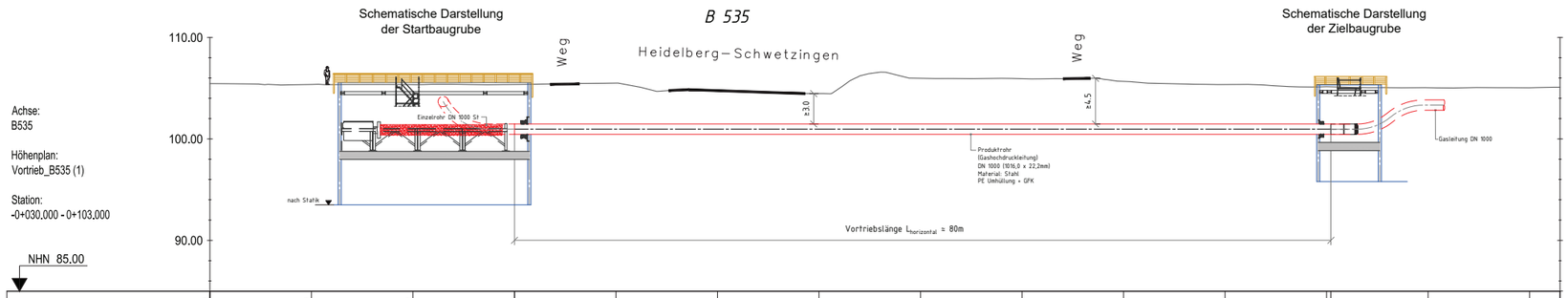

Stationierung (m)	-0+030,00	-0+020,00	-0+010,00	0+000,00	0+010,00	0+020,00	0+030,00	0+040,00	0+050,00	0+060,00	0+070,00	0+080,00	0+080,42	0+090,00	0+100,00	0+103,00
Geländehöhe (m ü.NHN)	105,45	105,37	105,35	105,37	105,50	104,83	104,47	105,97	105,94	105,67	105,36	105,14		105,04	105,04	105,09

Horizontal Directional Drilling
für das Kabelschutzrohr (KSR)

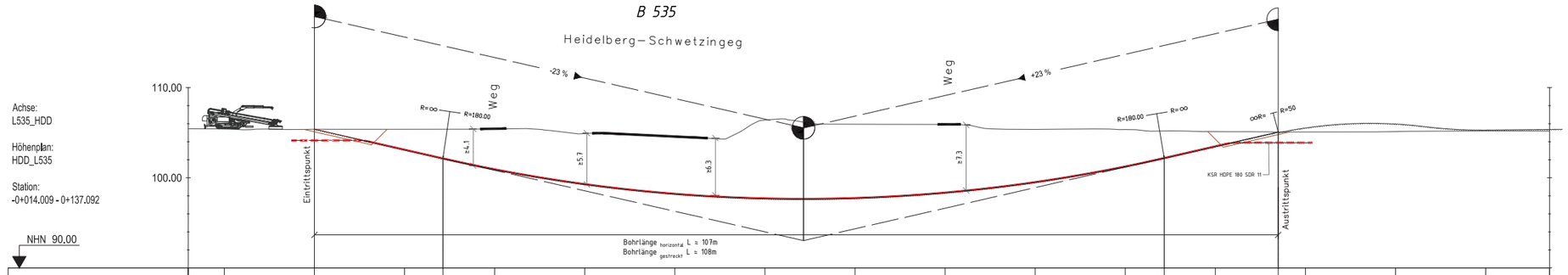

Stationierung (m)	-0+014,01	-0+010,00	0+000,00	0+010,00	0+014,26	0+020,00	0+030,00	0+040,00	0+050,00	0+060,00	0+070,00	0+080,00	0+090,00	0+094,32	0+100,00	0+106,97	0+110,00	0+120,00	0+130,00	0+137,09
Geländehöhe (m ü.NHN)	105,44	105,41	105,39	105,37	105,37	105,42	104,90	104,61	106,39	105,93	105,91	105,36	105,35	105,19	105,12	105,07	105,08	105,12	105,18	105,17

terranets bw

Projekt:
Süddeutsche Erdgasleitung (SEL)
Planfeststellungsabschnitt: II
Abschnitt: Heidelberg-Grenzhof bis Hüffenhardt

DMT
DREES & SOMMER
bosch & partner

Titel:
Kreuzung der B 535 (Heidelberg-Schwetzigen)
in geschlossener Bauweise
Draufsicht / Längsschnitt

zusätzl. Logo (optional)

Kreis	Stadt / Gemeinde	Gemarkung
Heidelberg	Heidelberg	Heidelberg
--	--	--
--	--	--

Schutzstreifenbreite: 10 m Material: Stahl
Nenndruck: DP 100 Nennweite: DN 1000
Stationierung auf dem Blatt von/bis: ----
Maßstab: 1:250 Planformat: 970 x 594 mm

Legende / Fremdleitungen:
- Kommunikation
- Strom HS
- Strom MS / NS
- Entwässerung
- Wasser
- Gas
- Fernwärme
- Laubbaum
- Grünland
- Laubwald
- Gewässer
- Zaun
- Verwaltungs- / Gemarkungsgrenze
- Fließrichtung
- Strasseneinlauf
- Verkehrsschild
- Schachtdeckel
- Baumüberhang / Gebüsch
- Mast
- Planungsachse
- Schutzstreifen
- Arbeitsstreifen
- Rohrlagerplatz
- Vortriebsrohr
- Spundwandverbau
- HDD-Verfahren

Schematische Darstellung
Regelarbeitsstreifen
Kilometrierung
Planungsachse
Schutzstreifen 10m
Arbeitsstreifen
9m
29m (15m)

Die Fremdleitungen sind nur nachrichtlich eingetragen, dieses entbindet nicht von der Erkundungspflicht u. a. nach DVGW GW315. Die Vorschriften der Fremdleitungsbetreiber bzw. Auflagen von Ämtern und Behörden sind einzuhalten und diese sind vor Beginn der Bautätigkeiten durch den ausführenden Unternehmer zu benachrichtigen.

Index	Datum	Gezeich.	Geprüft	Freigeg.	Änderung
08					
07					
06					
05					
04					
03					
02	--	--	--	--	--
01	30.05.2023	DLM	MDS	DGH	Vorlage zur Planfeststellung

Baubeschränkungen und Auflagen: --
--
--
--
--
--

PFA	Abschnitt	Ersteller	Planart	Plannummer	Index	Status
02	04	01	KRE	31200	01	FG

DMT Engineering Surveying GmbH & Co. KG, Rabenstieg 1, 44803 Bochum, Tel. (02325) 6376-0, Fax (02325) 6376-10; Internet: www.dmt-group.com

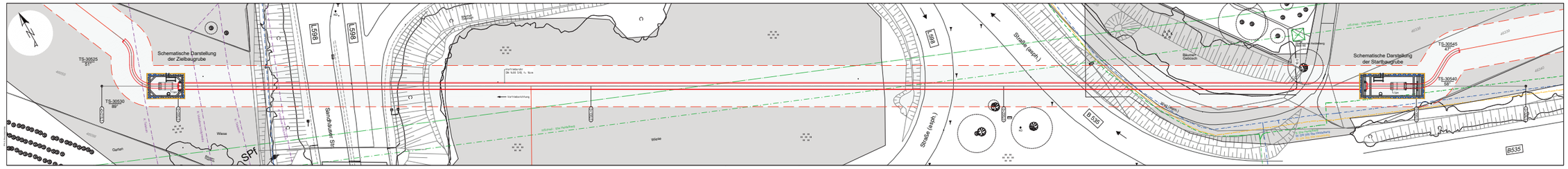

Vortrieb DN 1400 StB

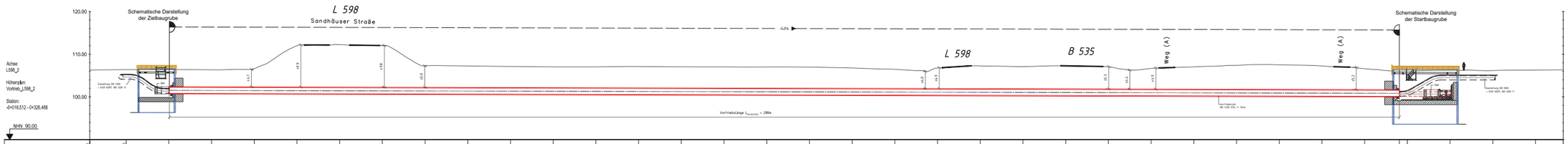

Achse:
L598_2

Höhenplan:
Vortrieb_L598_2

Station:
-0+018,512 - 0+326,488

NHN 90.00

| | | |

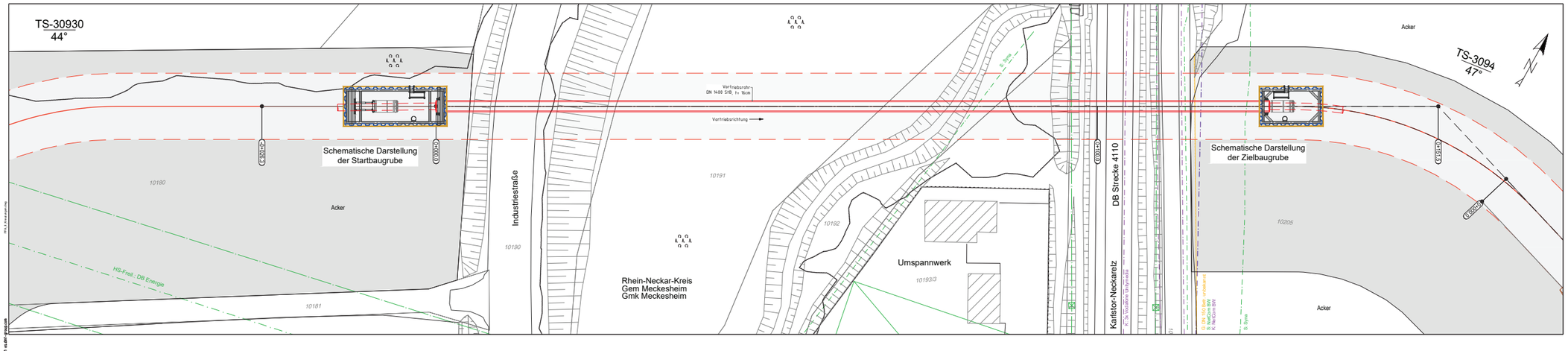

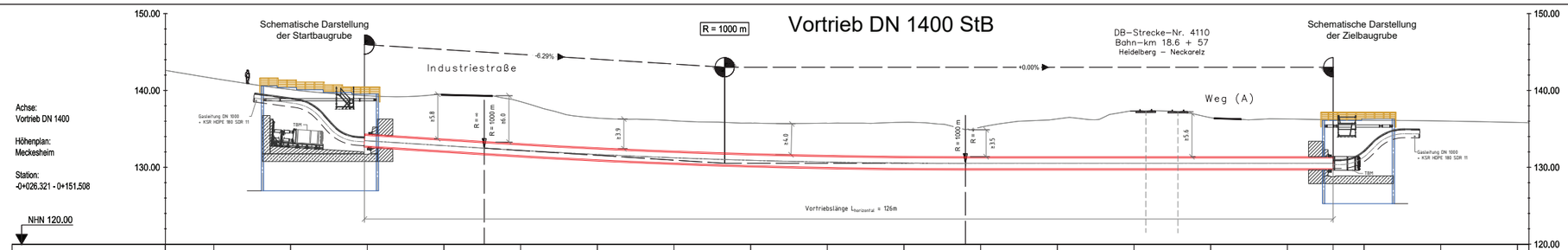

Achse:
Vortrieb DN 1400

Höhenplan:
Meckesheim

Station:
-0+026.321 - 0+151.508

NHN 120.00

Stationierung (m)	-0+026.32	-0+000.00	-0+010.00	0+000.00	0+010.00	0+020.00	0+030.00	0+040.00	0+050.00	0+060.00	0+070.00	0+080.00	0+090.00	0+100.00	0+110.00	0+120.00	0+128.00	0+130.00	0+140.00	0+150.00	0+151.51
Geländehöhe (m ü.NHN)	142.61	141.57	140.11	139.31	139.50	138.54	136.41	136.06	135.76	135.74	135.88	136.23	136.30	137.32	136.46	136.29	136.19	136.14	136.03	135.84	135.80

terranets bw

DMT Gesellschaft für Lehm und Umwelt mbH
DRIESS & SOMMER
bosch & partner

zusätzl. Logo (optional)

Projekt:
Süddeutsche Erdgasleitung (SEL)
Planfeststellungsabschnitt: II
Abschnitt: Heidelberg-Grenzhof bis Hüffenhardt

Titel:
Kreuzung der Bahn und der Industriestraße
in geschlossener Bauweise
Draufsicht / Längsschnitt

Kreis	Stadt / Gemeinde	Gemarkung
Rhein-Neckar-Kreis	Meckesheim	Meckesheim
--	--	--
--	--	--

Schutzstreifenbreite: 10 m
Material: Stahl
Nenndruck: DP 100
Nennweite: DN 1000
Stationierung auf dem Blatt von/bis: ----
Maßstab: 1:250
Planformat: 1160 x 420 mm

Legende / Fremdleitungen:

- Kommunikation
- Strom HS
- Strom MS / NS
- Entwässerung
- Wasser
- Gas
- Fernwärme
- Laubbaum
- Grünland
- Laubwald
- Gewässer
- Zaun
- Verwaltungs- / Gemarkungsgrenze
- Fließrichtung
- Strasseneinlauf
- Verkehrsschild
- Schachtdeckel
- Baumüberhang / Gebüsch
- Mast
- Planungsachse
- Schutzstreifen
- Arbeitsstreifen
- Rohrlagerplatz
- Vortriebsrohr
- Spundwandverbau
- HDD-Verfahren

Schematische Darstellung
Regelarbeitsstreifen

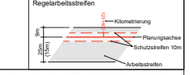

Die Fremdleitungen sind nur nachrichtlich eingetragen, dieses entbindet nicht von der Erkundungspflicht u. a. nach DVGW GW315. Die Vorschriften der Fremdleitungsbetreiber bzw. Auflagen von Ämtern und Behörden sind einzuhalten und diese sind vor Beginn der Bautätigkeiten durch den ausführenden Unternehmer zu benachrichtigen.

Index	Datum	Gezeich.	Geprüft	Freiageg.	Änderung
08					
07					
06					
05					
04					
03					
02	--	--	--	--	--
01	30.05.2023	DLM	MDS	DGH	Vorlage zur Planfeststellung

Baubeschränkungen und Auflagen: --
--
--
--
--
--

PFA	Abschnitt	Unterabschnitt	Planart	Planunummer	Index	Status
02	04	01	KRE	51300	01	FG

DMT Gesellschaft für Lehm und Umwelt mbH & Co. KG, Bahnhofstraße 1, 44623 Herne, Tel. 02325/1878-0, Fax 02325/1878-100, Internet: www.dmt-group.com

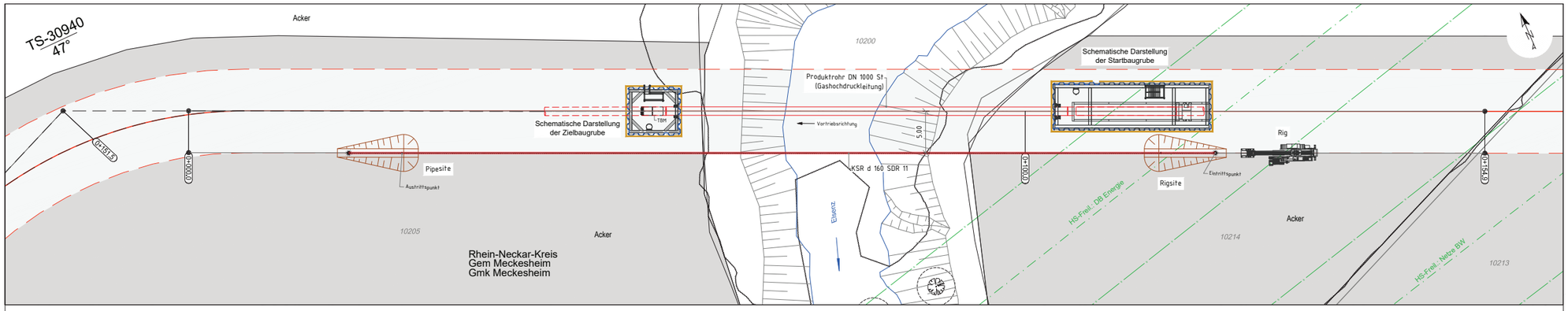

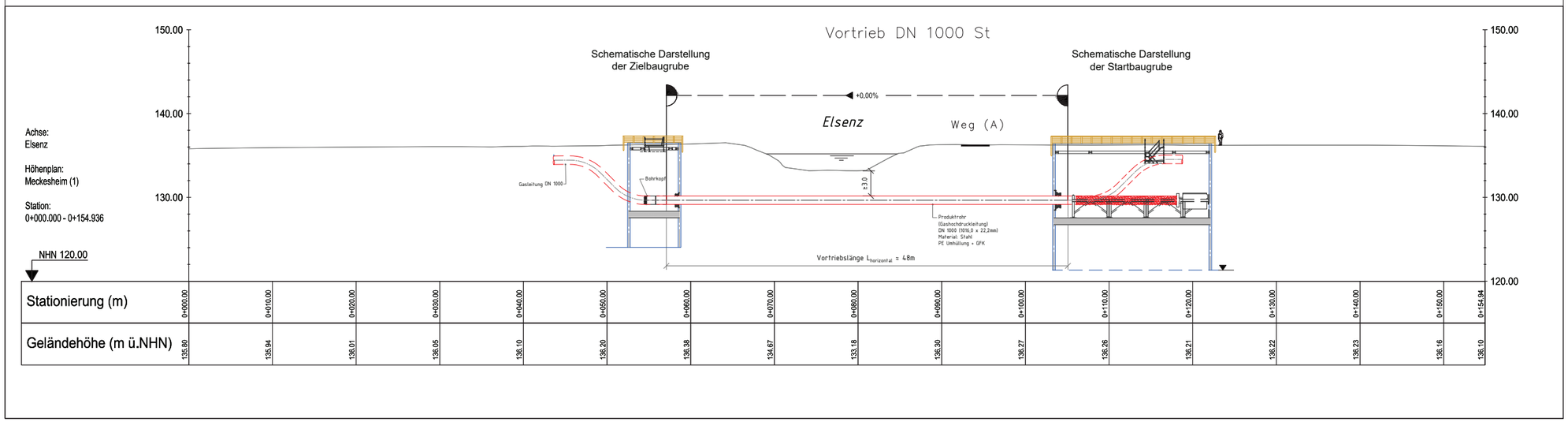

Stationierung (m)	0+000.00	0+010.00	0+020.00	0+030.00	0+040.00	0+050.00	0+060.00	0+070.00	0+080.00	0+090.00	0+100.00	0+110.00	0+120.00	0+130.00	0+140.00	0+150.00	0+154.94
Geländehöhe (m ü.NHN)	135.80	135.94	136.01	136.05	136.10	136.20	136.38	134.67	133.18	136.30	136.27	136.26	136.21	136.22	136.23	136.16	136.10

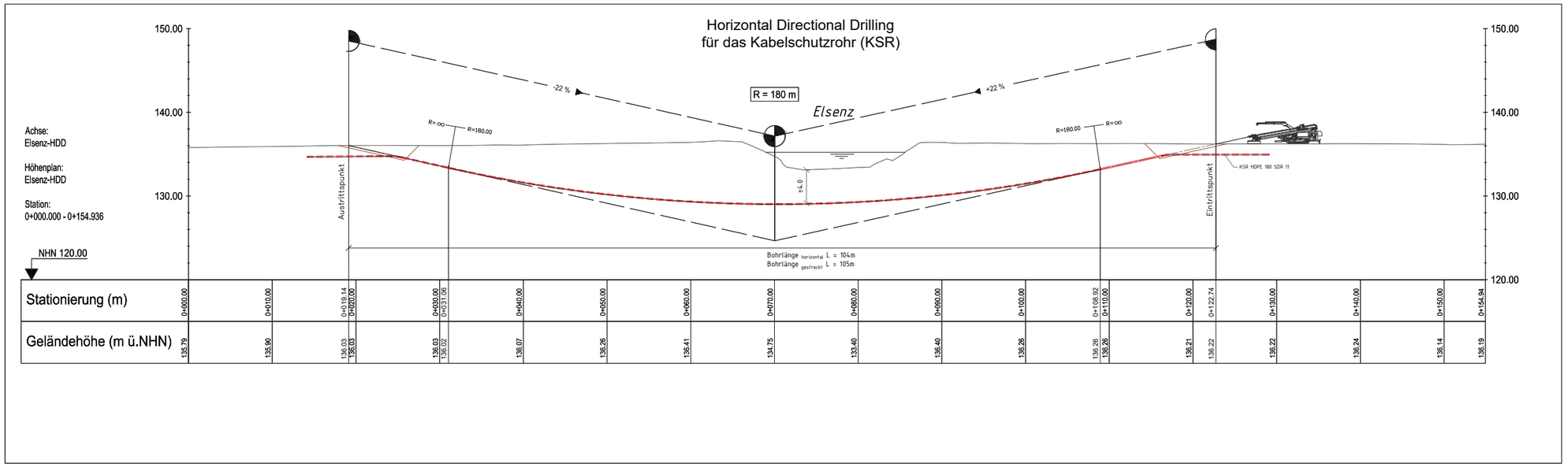

Stationierung (m)	0+000.00	0+010.00	0+019.14	0+020.00	0+030.00	0+031.06	0+040.00	0+050.00	0+060.00	0+070.00	0+080.00	0+090.00	0+100.00	0+108.92	0+110.00	0+120.00	0+122.74	0+130.00	0+140.00	0+150.00	0+154.94
Geländehöhe (m ü.NHN)	135.79	135.90	136.03	136.03	136.03	136.02	136.07	136.26	136.41	134.75	133.40	136.40	136.28	136.26	136.26	136.21	136.22	136.22	136.24	136.14	136.19

terranets bw

Projekt:
Süddeutsche Erdgasleitung (SEL)
Planfeststellungsabschnitt: II
Abschnitt: Heidelberg-Grenzhof bis Hüffenhardt

DMT Ingenieurleistungen
DREES & SOMMER
bosch & partner

Titel:
Kreuzung der Elsenz
in geschlossener Bauweise
Draufsicht / Längsschnitt

zusätzl. Logo (optional)

Kreis	Stadt / Gemeinde	Gemarkung
Rhein-Neckar-Kreis	Meckesheim	Meckesheim
--	--	--
--	--	--

Schutzstreifenbreite: 10 m Material: Stahl
Nenndruck: DP 100 Nennweite: DN 1000
Stationierung auf dem Blatt von/bis: ----
Maßstab: 1:250 Planformat: 970 x 594 mm

Legende / Fremdleitungen:
- Kommunikation
- Strom HS
- Strom MS / NS
- Entwässerung
- Wasser
- Gas
- Fernwärme
- Laubbaum
- Grünland
- Laubwald
- Gewässer
- Zaun
- Verwaltungs- / Gemarkungsgrenze
- Fließrichtung
- Strasseneinlauf
- Verkehrsschild
- Schachtdeckel
- Baumüberhang / Gebüsch
- Mast
- Planungsachse
- Schutzstreifen
- Arbeitsstreifen
- Rohrlagerplatz
- Vortriebsrohr
- Spundwandverbau
- HDD-Verfahren

Schematische Darstellung
Regelarbeitsstreifen
Kilometrierung
Planungsachse
Schutzstreifen 10m
Arbeitsstreifen
9m
2,0m (1,0m)

Die Fremdleitungen sind nur nachrichtlich eingetragen, dieses entbindet nicht von der Erkundungspflicht u. a. nach DVGW GW315. Die Vorschriften der Fremdleitungsbetreiber bzw. Auflagen von Ämtern und Behörden sind einzuhalten und diese sind vor Beginn der Bautätigkeiten durch den ausführenden Unternehmer zu benachrichtigen.

Index	Datum	Gezeich.	Geprüft	Freigeg.	Änderung
08					
07					
06					
05					
04					
03					
02	--	--	--	--	--
01	30.05.2023	DLM	MDS	DGH	Vorlage zur Planfeststellung

Baubeschränkungen und Auflagen: --
--
--
--
--
--

PFA	Abschnitt	Ersteller	Planart	Plannummer	Index	Status
02	04	01	KRE	52200	01	FG

DMT Engineering Surveying GmbH & Co. KG, Bobenfeld 1, L4452 Neme, Tel. (02325) 6376-0, Fax (02325) 6376-98, Internet: es.dmt-group.com

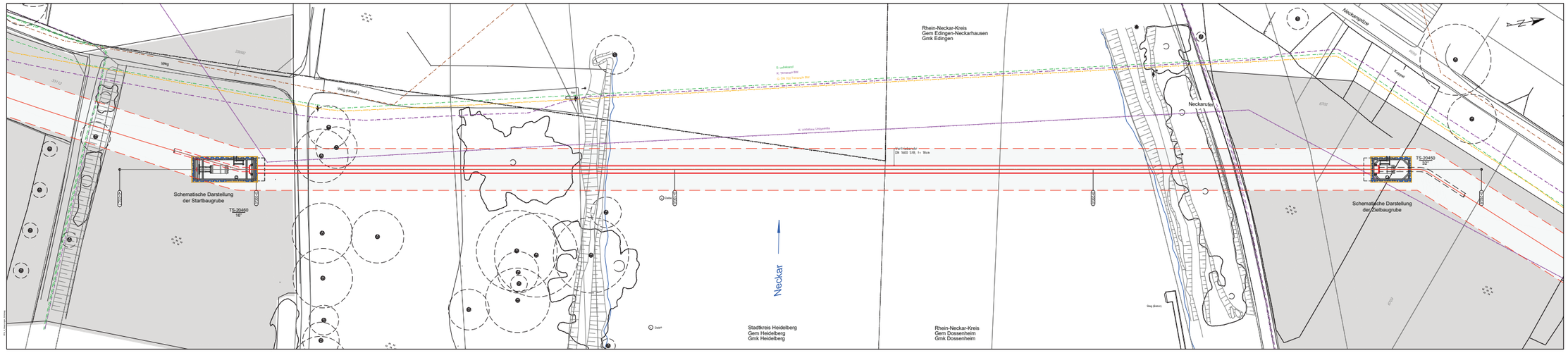

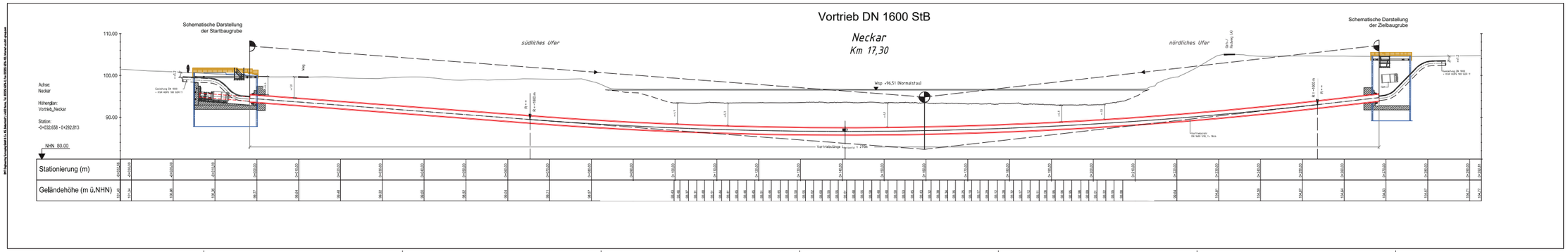

Projekt:	Süddeutsche Erdgasleitung (SEL) Planfeststellungsabschnitt: II Abschnitt: Mannheim-Straßenheim bis Heidelberg-Grenzhof				
Titel:	Neckar Querung Draufsicht / Längsschnitt				
zusätzl. Logo (optional)	Kreis	Stadt / Gemeinde	Gemarkung		
	Heidelberg	Heidelberg	Heidelberg		
	–	–	–		
	–	–	–		
Schutzstreifenbreite: 10 m		Material: Stahl			
Nenndruck: DP 100		Nennweite: DN 1000			
Stationierung auf dem Blatt von/bis: ----					
Maßstab: 1:250		Planformat: 1735 x 600 mm			

Legende / Fremdleitungen:

- Kommunikation
- Strom HS
- Strom MS / NS
- Entwässerung
- Wasser
- Gas
- Fernwärme
- Laubbaum
- Grünland
- Laubwald
- Gewässer
- Zaun
- Versiegelungs / Gemarkungsgrenze
- Flußbrückung
- Stützwerkbauf
- Verkehrsschild
- Schachtdeckel
- Baumüberhang / Gebüsch
- Mast
- Planungsgrenze
- Schutzstreifen
- Arbeitsstreifen
- Rohrlagerplatz
- Vortriebsrohr
- Spundwandverbau

Schematische Darstellung Regelarbeitsstreifen

Die Fremdleitungen sind nur nachrichtlich eingetragen, dieses entbindet nicht von der Erkundungspflicht z. a. nach DVGW GW315. Die Vorschriften der Fremdleitungsbetreiber bzw. Auflagen von Ämtern und Behörden sind einzuhalten und diese sind vor Beginn der Baustellgarbeiten durch den ausführenden Unternehmer zu berücksichtigen.

Index	Datum	Gezeichn.	Geprüft	Freigeg.	Änderung
08					
07					
06					
05					
04					
03					
02	--	--	--	--	--
01	30.05.2023	DLM	MDS	DGH	Vorlage zur Planfeststellung

Baubeschränkungen und Auflagen: --

Pfl.	Bereich	Gruppe	Planart	Planzeichnr.	Index	Blatt-Nr.
02	05	01	KRE	21200	01	FG

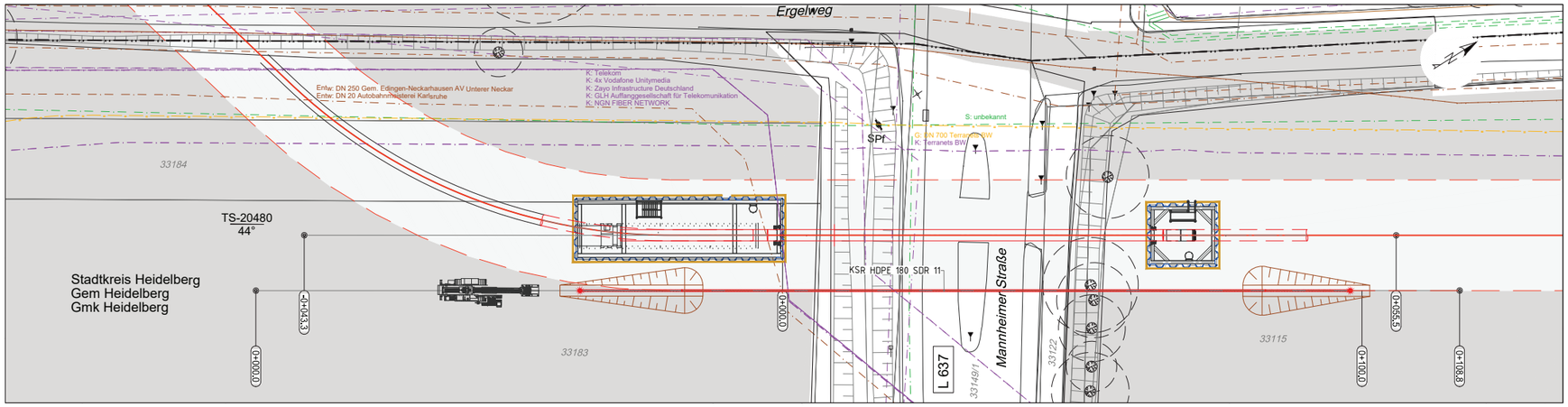

Vortrieb DN 1000 St

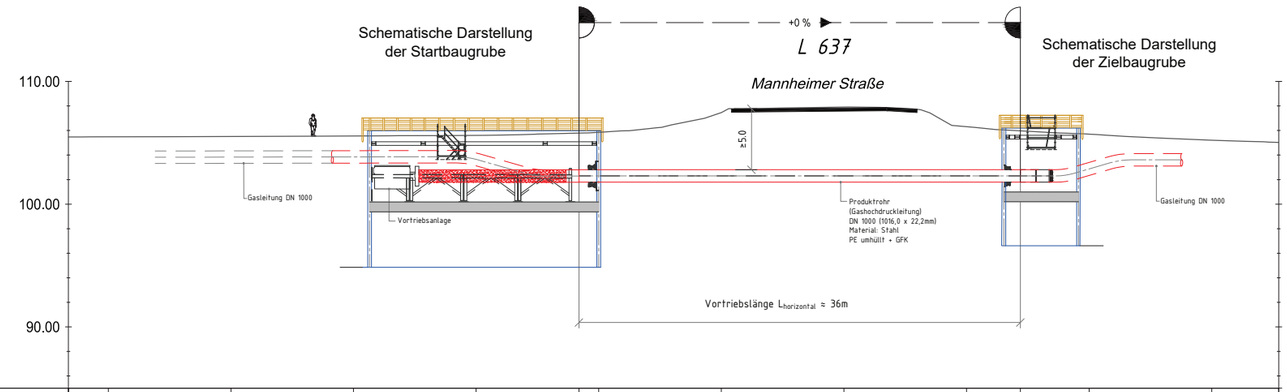

Achse:
L637

Höhenplan:
Vortrieb_L637

Station:
-0+043.254 - 0+055.465

NHN 85.00

Stationierung (m)	-0+043,25	-0+040,00	-0+030,00	-0+020,00	-0+010,00	-0+001,61	0+000,00	0+010,00	0+020,00	0+030,00	0+034,38	0+040,00	0+050,00	0+055,47
Geländehöhe (m ü.NHN)	105,48	105,49	105,51	105,56	105,62	105,79	105,86	107,46	107,90	106,31	105,97	105,71	105,21	105,03

Horizontal Directional Drilling
für das Kabelschutzrohr (KSR)

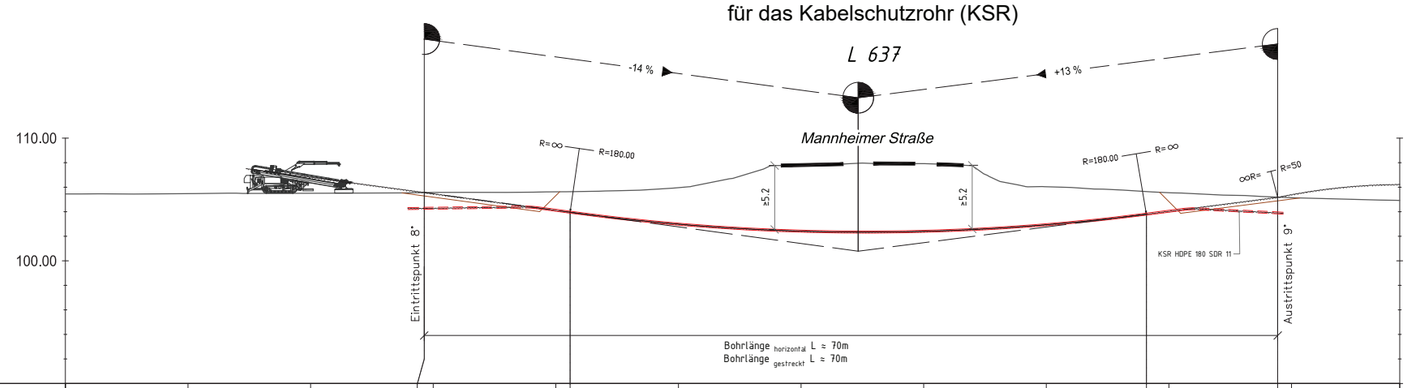

Achse:
L637-HDD

Höhenplan:
L637

Station:
0+000.000 - 0+108.827

NHN 90.00

Stationierung (m)	0+000,00	0+010,00	0+020,00	0+028,70	0+030,00	0+040,00	0+041,16	0+050,00	0+060,00	0+070,00	0+080,00	0+088,17	0+090,00	0+098,87	0+100,00	0+108,83
Geländehöhe (m ü.NHN)	105,45	105,47	105,51	105,58	105,57	105,62	105,65	105,96	107,76	107,91	106,04	105,67	105,55	105,19	105,14	104,92

terranets bw

DMT
DREES & SOMMER
bosch & partner

Projekt:
Süddeutsche Erdgasleitung (SEL)
Planfeststellungsabschnitt: II
Abschnitt: Mannheim-Straßenheim bis Heidelberg-Grenzhof

Titel:
Kreuzung der L 637 / Mannheimer Straße
Draufsicht / Längsschnitt

zusätzl. Logo (optional)

Kreis	Stadt / Gemeinde	Gemarkung
Heidelberg	Heidelberg	Heidelberg
--	--	--
--	--	--

Schutzstreifenbreite: 10 m — Material: Stahl

Nenndruck: DP 100 — Nennweite: DN 1000

Stationierung auf dem Blatt von/bis: ----

Maßstab: 1:250 (0 5 10 Meter) — Planformat: 780 x 594 mm

Legende / Fremdleitungen:

- Kommunikation
- Strom HS
- Strom MS / NS
- Entwässerung
- Wasser
- Gas
- Fernwärme
- Laubbaum
- Grünland
- Laubwald
- Gewässer
- Zaun
- Verwaltungs- / Gemarkungsgrenze
- Fließrichtung
- Strasseneinlauf
- Verkehrsschild
- Schachtdeckel
- Baumüberhang / Gebüsch
- Mast
- Planungsachse
- Schutzstreifen
- Arbeitsstreifen
- Rohrlagerplatz
- Vortriebsrohr
- Spundwandverbau
- HDD-Verfahren

Schematische Darstellung
Regelarbeitsstreifen

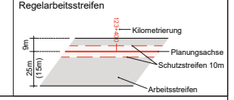

Die Fremdleitungen sind nur nachrichtlich eingetragen, dieses entbindet nicht von der Erkundungspflicht u. a. nach DVGW GW315. Die Vorschriften der Fremdleitungsbetreiber bzw. Auflagen von Ämtern und Behörden sind einzuhalten und diese sind vor Beginn der Bautätigkeiten durch den ausführenden Unternehmer zu benachrichtigen.

Index	Datum	Gezeich.	Geprüft	Freigeg.	Änderung
08					
07					
06					
05					
04					
03					
02	--	--	--	--	--
01	30.05.2023	DLM	MDS	DGH	Vorlage zur Planfeststellung

Baubeschränkungen und Auflagen: --
--
--
--
--
--

PFA	Abschnitt	Ersteller	Planart	Plannummer	Index	Status
02	05	01	KRE	22200	01	FG

DMT Engineering Surveying GmbH & Co. KG, Bodenfeld 1, L-4962 Herne, Tel. (02325) 6376-0, Fax (02325) 6376-100, Internet: es.dmt-group.com

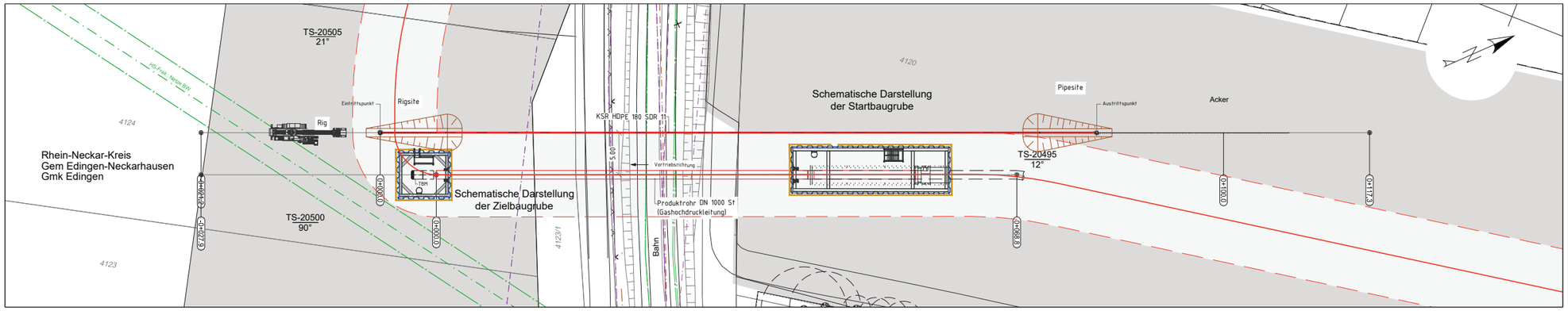

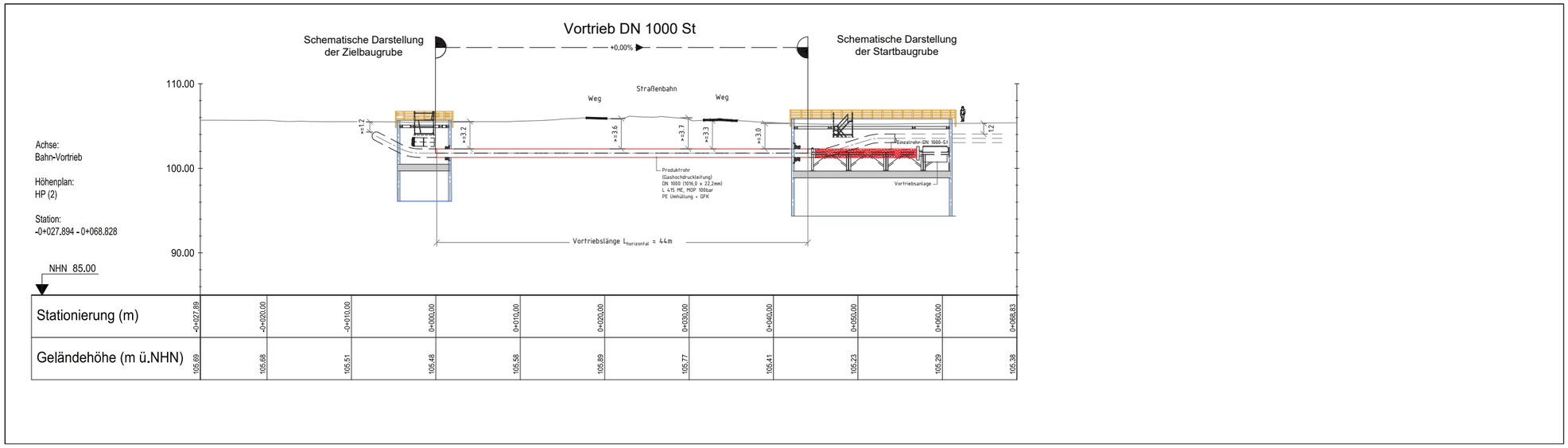

Stationierung (m)	-0+027,89	-0+020,00	-0+010,00	0+000,00	0+010,00	0+020,00	0+030,00	0+040,00	0+050,00	0+060,00	0+068,83
Geländehöhe (m ü.NHN)	105,69	105,68	105,51	105,48	105,58	105,69	105,77	105,41	105,23	105,29	105,38

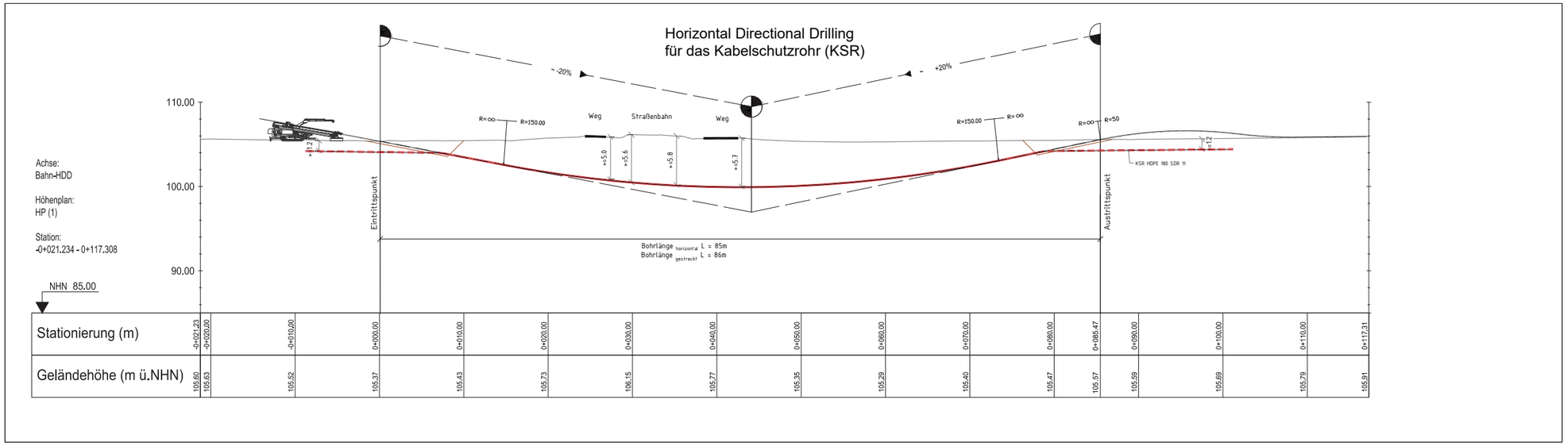

Stationierung (m)	-0+021,23	-0+020,00	-0+010,00	0+000,00	0+010,00	0+020,00	0+030,00	0+040,00	0+050,00	0+060,00	0+070,00	0+080,00	0+085,47	0+090,00	0+100,00	0+110,00	0+117,31
Geländehöhe (m ü.NHN)	105,60	105,63	105,52	105,37	105,43	105,73	106,15	105,77	105,35	105,29	105,40	105,47	105,57	105,59	105,69	105,79	105,91

terranets bw

Projekt:
Süddeutsche Erdgasleitung (SEL)
Planfeststellungsabschnitt: II
Abschnitt: Mannheim-Straßenheim bis Heidelberg-Grenzhof

DMT
DREES & SOMMER
bosch & partner

Titel:
Kreuzung Straßenbahn Edingen
Draufsicht / Längsschnitt

zusätzl. Logo (optional)

Kreis	Stadt / Gemeinde	Gemarkung
Edingen	Edingen	Edingen
--	--	--
--	--	--

Schutzstreifenbreite: 10 m — Material: Stahl
Nenndruck: DP 100 — Nennweite: DN 1000
Stationierung auf dem Blatt von/bis: ----
Maßstab: 1:250 — Planformat: 970 x 594 mm

Legende / Fremdleitungen:

- Kommunikation
- Strom HS
- Strom MS / NS
- Entwässerung
- Wasser
- Gas
- Fernwärme
- Laubbaum
- Grünland
- Laubwald
- Gewässer
- Zaun
- Verwaltungs- / Gemarkungsgrenze
- Fließrichtung
- Strasseneinlauf
- Verkehrsschild
- Schachtdeckel
- Baumüberhang / Gebüsch
- Mast
- Planungsachse
- Schutzstreifen
- Arbeitsstreifen
- Rohrlagerplatz
- Vortriebsrohr
- Spundwandverbau
- HDD-Verfahren

Schematische Darstellung Regelarbeitsstreifen

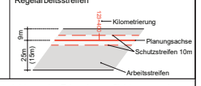

Die Fremdleitungen sind nur nachrichtlich eingetragen, dieses entbindet nicht von der Erkundungspflicht u. a. nach DVGW GW315. Die Vorschriften der Fremdleitungsbetreiber bzw. Auflagen von Ämtern und Behörden sind einzuhalten und diese sind vor Beginn der Bautätigkeiten durch den ausführenden Unternehmer zu benachrichtigen.

Index	Datum	Gezeich.	Geprüft	Freiteg.	Änderung
08					
07					
06					
05					
04					
03					
02	--	--	--	--	--
01	30.05.2023	DLM	MDS	DGH	Vorlage zur Planfeststellung

Baubeschränkungen und Auflagen: --
--
--
--
--
--

PFA	Abschnitt	Ersteller	Planart	Plannummer	Index	Status
02	05	01	KRE	23200	01	FG

DMT Engineering Surveying GmbH & Co. KG, Bobenfeld 1, 44623 Herne, Tel. 0 23 25/ 63 76-0, Fax 0 23 25/ 63 76-100, Internet: www.dmt-group.com