



1-Parkplatz



2-Einmündung Thibautstr. (von Richtung B37)



3-Beengte Verkehrssituation



4-Fußgängerverbindung Luisenstraße



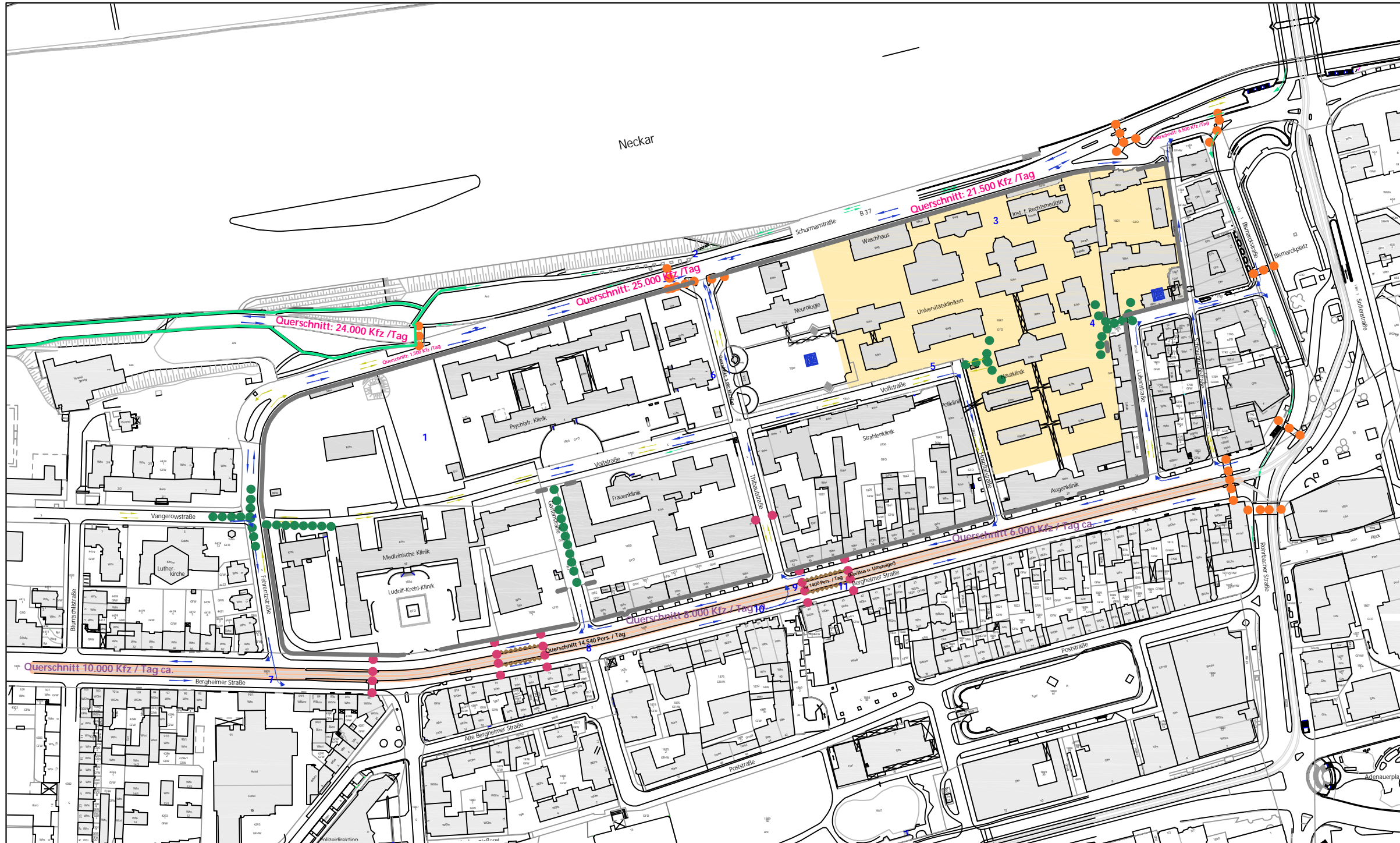
5-Radverbindung Volßstraße (Chirurgische Klinik)



6-Parkhaus Einfahrt Thibautstraße

Altklinikum Bergheim

Verkehr Status Quo
Alle Verkehrsarten



Legende

Kraftfahrzeugverkehr

- Kfz- Verkehr mit Richtungsangabe
- Haltestelle
- Verkehrsdaten aus Analyse 2000
- Verkehrszählung 2001
- Beengte Verkehrssituation

Radverkehr

- Radweg mit Richtungsangabe
- Radverkehr sonstige


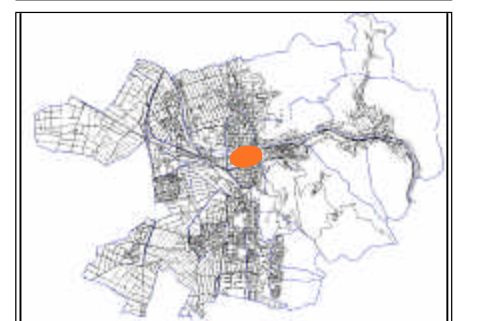
Fußgänger

- signalisierter Fußgängerüberweg
- nicht signalisierter Fußgängerüberweg
- Fußgängerverkehr sonstige

ÖPNV

- Buslinien (HSB: 11,21,33,35; BRN: 735,752,754,755) und Straßenbahnlinie 2
- Daten aus VRN- Verkehrserhebung 2002

Rahmenplanung Altklinikum Bergheim



7-Einmündung Fehrenzstraße (Aus Richtung Bergheimerstr.)




8-Bergheimerstraße / Gartenstraße



9-Bergheimerstraße (Hohe Thibautstraße)



10-Einmündung Thibautstr. (von Richtung Bergheimer Str.)



11-Haltestelle Thibautstraße

Bestandsaufnahme Verkehr

3

Altplannummer: 61.3703.09 Stand: 24.02.04 Maßstab: Original A0

Erster Bürgermeister Oberbürgermeisterin Stadtplanungsamt

