

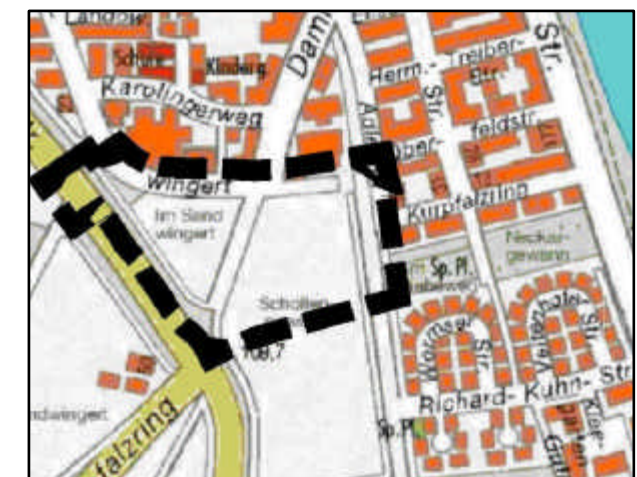
Anlage 1 zur DS. 0064/2005/BV
Wieblingen
 Schollengewann Teil Nord
 Erschließungskonzept



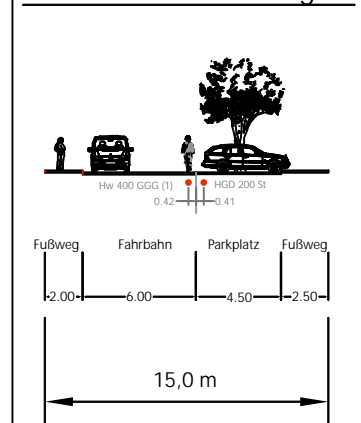
Legende

- Fahrbahn / Asphalt
- Wohnstraßen verkehrsberuhigt
- Parkplatz / Pflaster versickerungsfreundlich
- Gehweg / Platte 30 x 30
- öffentlicher Platz / Platte 30 x 30
- öffentlicher Weg
- privater Weg
- private Stellplätze

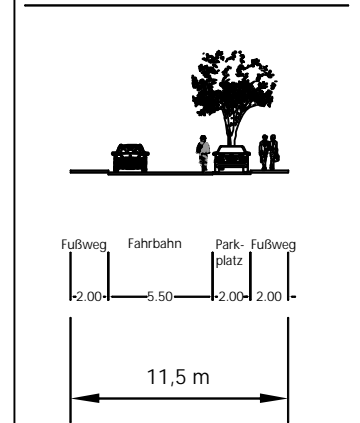
Wieblingen - Schollengewann



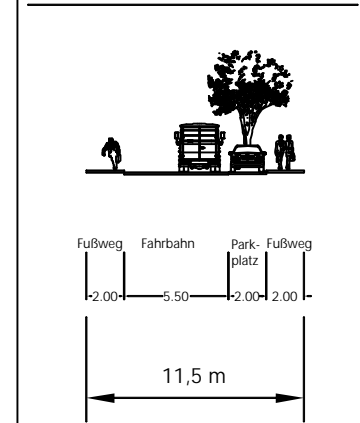
Schnitt 'A-A' Sandwingert



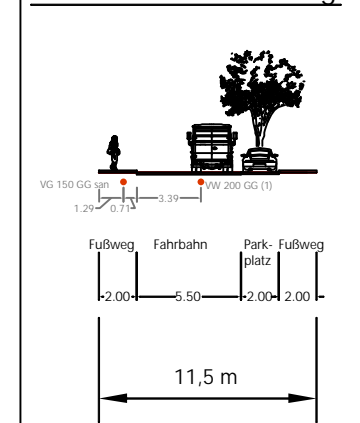
Schnitt 'B-B' Planstraße A



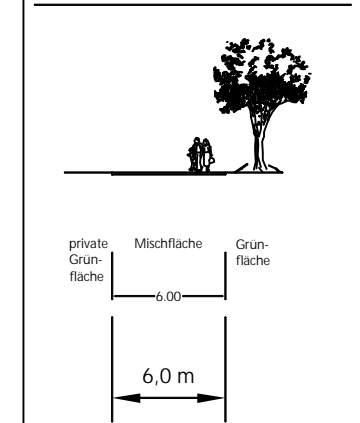
Schnitt 'C-C' Planstraße A



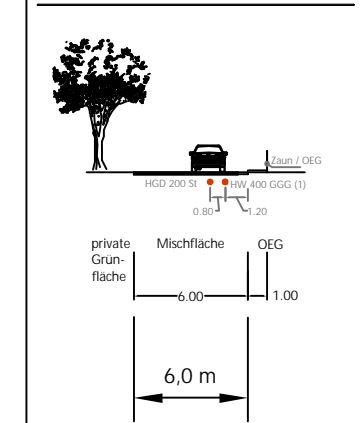
Schnitt 'D-D' Dammweg



Schnitt 'E-E' Planstraße B



Schnitt 'F-F' Planstraße C



Erschließungskonzept Vorentwurf

1

| | | |
|---|-----------------------------------|----------------------|
| Aktennummer: 61.22 | Stand: 07. Dez. 2004 | Maßstab: 1:1000 |
| Bearbeitet: Re | Gezeichnet: Le / Ah | Plangröße: A1 |
| Änderungen: 1. Änderung 2. Änderung 3. Änderung 4. Änderung | Datum: Datum Datum Datum | Inhalt der Änderung: |

Erster Bürgermeister Oberbürgermeisterin Stadtplanungsamt



Stadtplanungsamt



Strassenquerschnitte M 1:200