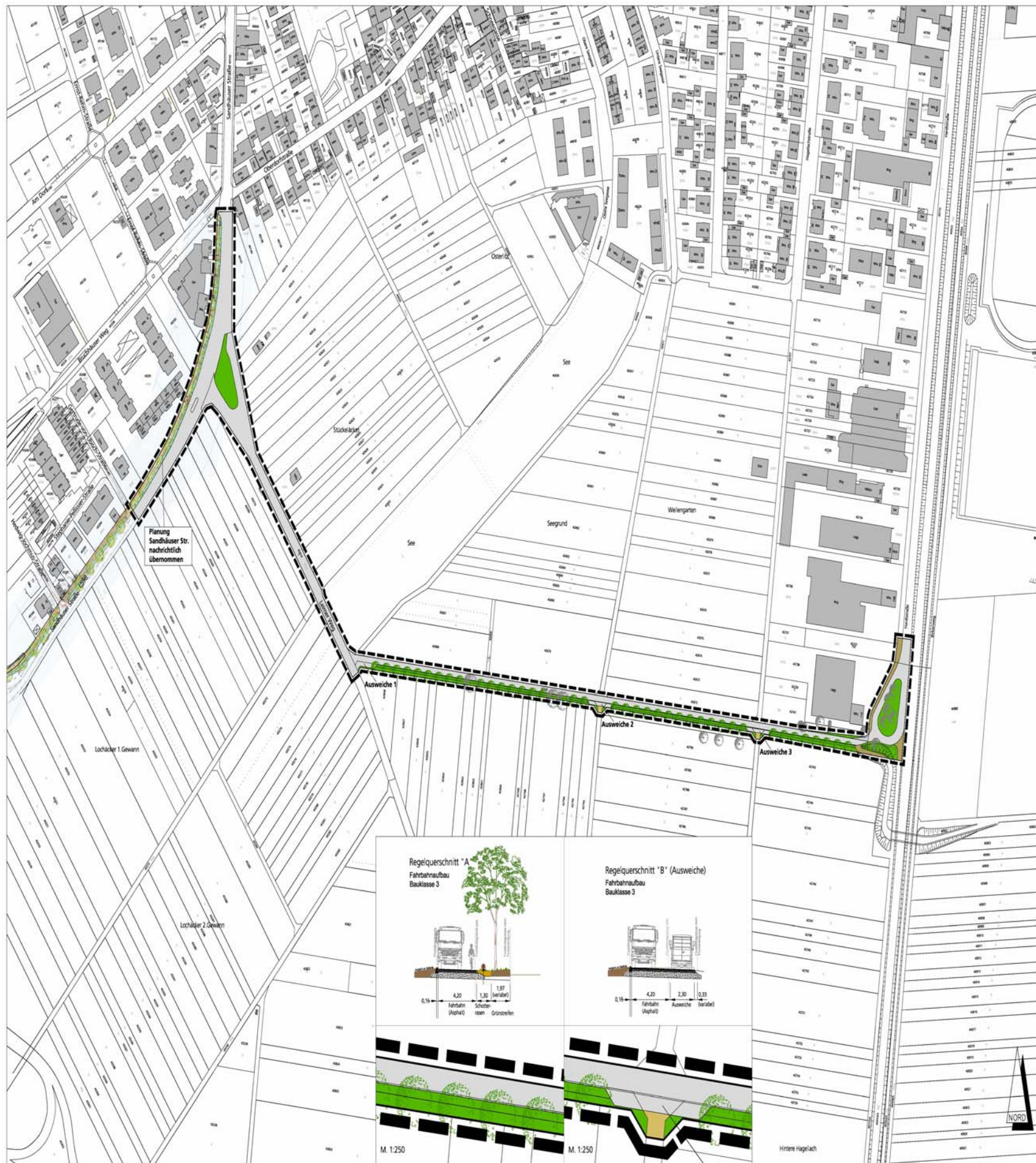
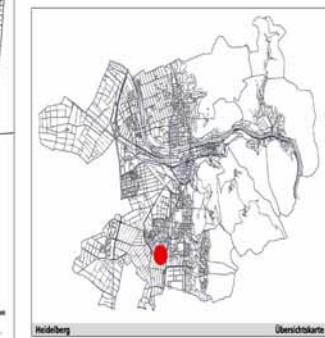


# Anbindung der südlichen Hardtstraße an die Landesstraße 598 Sandhäuser Straße Konzept

Kirchheim  
Verkehr

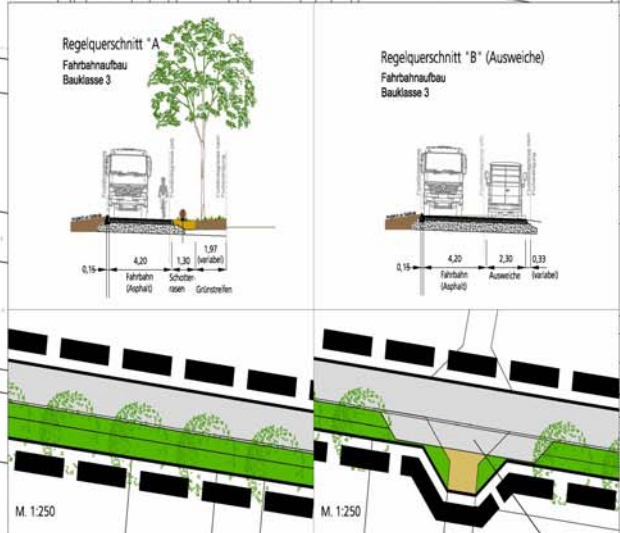


- Legende**
- Geltungsbereich
  - Gebäudebestand
  - Grün- und Freiraum**
    - Verkehrsgrün Wiese (z.T. Schotterrasen)
    - Verkehrsgrün Gehölzpflanzung
    - Baum / neu
    - Baum besonders erhaltenswert
  - Erschließung**
    - öffentliche Erschließung
    - Feld- und Wirtschaftsweg
    - Fuß- und Radweg



**RAHMENPLANUNG**  
Kirchheim  
61.32.07.28.00  
Anbindung der südlichen Hardtstraße an die Landesstraße 598 Sandhäuser Straße  
Plan vom 28. Dezember 2005

Erster Bürgermeister	Oberbürgermeisterin	Amtsleiterin
Festlegung zur Beteiligung der Fachämter und T08		
Am 1. öffentl. Ordnung	J. AMT 32	
Tierbauamt	J. AMT 66	
Landschaftsamt	J. AMT 67	
Stadtkirche Heidelberg	S. KH	
2. Dienstre	D. T. KH	
Kabin Deutschland	Kabin D.	
Kabin Baden Württemberg	Kabin BW	
Gesellschaft f. Grund und Hausbau	GDH	



**Straßenbau**  
Gestaltungskonzept

Lageplan  
Entwurf  
1:1000 AD 1

Stadt Heidelberg  
Stadtplanungsamt