








# Lärmkarte Straße $L_{DEN}$ (24 h - Wert) Gesamtstadt

-  Stadtgrenze
-  Straßenachse
-  Gebäude
-  Schule
-  Krankenhaus
-  Lärmschutzwand
-  Lärmschutzwall

---

## Pegel Lärmindex $L_{DEN}$

		$\leq 55$
55 <		$\leq 60$
60 <		$\leq 65$
65 <		$\leq 70$
70 <		$\leq 75$
75 <		$\leq 80$
80 <		

### Lärmkartierung 2007 Stadt Heidelberg

#### Lärmkarte Straße $L_{DEN}$ (24 h - Wert)

$L_{DEN}$ : gemittelter Tag-Abend-Nacht-Lärmindex in dB(A) mit Zuschlägen von 5 dB für den Abend (18.00 - 22.00 Uhr) und 10 dB für die Nacht (22.00 - 6.00 Uhr)

#### Gesamtstadt

Immissionspunkthöhe: 4 m über Gelände

Immissionspunktabstand: 10 m

**Berücksichtigtes Straßennetz:**

**Straßen mit mehr als 4.000 Kfz/24 h**

**sowie ergänzende Straßenabschnitte**

