



# mietspiegel 2009

## MIETSPIEGEL

der Stadt Heidelberg

Herausgeber  
Stadt Heidelberg  
Amt für Stadtentwicklung und Statistik  
Prinz Carl  
Kornmarkt 1  
69117 Heidelberg

Telefon: 06221/58-21500  
Telefax: 06221/58-48120  
E-Mail: [stadtentwicklung@heidelberg.de](mailto:stadtentwicklung@heidelberg.de)

Text, Daten und Grafik:  
Amt für Stadtentwicklung und Statistik

Titelfoto:  
Stadt Heidelberg

© 2009 Stadt Heidelberg. Alle Rechte vorbehalten.  
Abdruck (auch auszugsweise) nur mit ausdrücklicher  
Genehmigung der Stadt Heidelberg

	Seite
Vorwort	
Aufgaben und rechtliche Grundlagen des Mietspiegels	1
Mitglieder des Mietspiegelbeirats	2
Berechnung der ortsüblichen Vergleichsmiete	2
Informationen und Erhalt des Mietspiegels	3
Tabelle 1: Basismietpreistabelle	4
Tabelle 2: Zu- / Abschläge in Prozent	7
Übersichtskarte der Mietspiegelzonen	8
Straßenverzeichnis	9
Berechnungsbeispiel	19
Berechnungsbogen	20
Weitere Informationen	21

**VORWORT**

Liebe Heidelbergerinnen,  
Liebe Heidelberger,

der vorliegende Mietspiegel 2009 ist der sechste Mietspiegel für die Stadt Heidelberg seit 1998. In dieser Zeit hat er einen erheblichen Beitrag zur Rechtssicherheit bei der Mietpreisfestsetzung geleistet. Er ist als Instrument der Mietpreisbestimmung anerkannt und etabliert. Die bisherigen Erfahrungen mit dem Heidelberger Mietspiegel werden von den Verbänden und Gerichten als sehr positiv beurteilt, da er dazu beiträgt, Streitigkeiten der Vertragsbeteiligten bereits im Vorfeld zu vermeiden und für Markttransparenz sorgt.

Auch der vorliegende Mietspiegel 2009 ist wie seine Vorgänger von den Interessenvertretern der Mieter und Vermieter anerkannt worden und gilt somit als qualifizierter Mietspiegel.

Bitte machen Sie sich mit den Erläuterungen auf den folgenden Seiten vertraut, um ihn auch richtig anwenden zu können.

Der neue Mietspiegel ist ab dem 1. Oktober 2009 gültig.

Bei der Erstellung des Mietspiegels hat ein projektbegleitender Mietspiegelbeirat unter Vorsitz von Herrn Ersten Bürgermeister Stadel mitgearbeitet und wesentliche Impulse und Entscheidungshilfen gegeben. Im Mietspiegelbeirat haben Herr Hans-Jürgen Klöpfer und Herr Thilo Koch von Haus & Grund, Herr Christoph Nestor und Herr Fritz Vollrath vom Mieterverein, Herr Hubert Blank, Richter am Landgericht Mannheim a.D., Herr Schlitt vom Amtsgericht Heidelberg, Herr Manfred Ruf vom Immobilienverband Deutschland, Herr Rolf Augustat von der Gesellschaft für Grund- und Hausbesitz mbH Heidelberg, Herr Bernd Pahler vom Gutachterausschuss sowie das Amt für Baurecht und Denkmalschutz und das Amt für Stadtentwicklung und Statistik der Stadt Heidelberg mitgewirkt. Für deren konstruktive und sachkundige Mitarbeit und Unterstützung möchten wir an dieser Stelle Dank und Anerkennung ausdrücken.

Mit freundlichen Grüßen



Dr. Eckart Würzner  
Oberbürgermeister



Bernd Stadel  
Erster Bürgermeister

# 1. Aufgaben und rechtliche Grundlagen des Mietspiegels

Mietspiegel werden mittlerweile bundesweit von zahlreichen Städten erstellt und sind anerkannte Grundlage für die Ermittlung der ortsüblichen Vergleichsmiete bei den Vertretern der Vermieter und der Mieter sowie bei den mit Mietangelegenheiten befassten Gerichten. Sowohl der Verband der Haus-, Wohnungs- und Grundeigentümer Heidelberg und Umgebung e.V. wie auch der Mieterverein Heidelberg und Umgebung e.V. haben dem Mietspiegel Heidelberg 2009 zugestimmt.

Der Mietspiegel 2009 ist der sechste Mietspiegel für Heidelberg seit 1998. Die bisherigen Erfahrungen mit dem Mietspiegel werden von den Verbänden und Gerichten als sehr positiv beurteilt.

Während der Mietspiegel 2007 auf einer Erhebung basierte, handelt es sich bei dem nun vorliegenden Mietspiegel 2009 um eine Fortschreibung. Selbstverständlich wurde sein Zustandekommen wie bei den Vorgängermietspiegeln von einem fach- und sachkundigen Beirat begleitet.

Die rechtlichen Grundlagen des Mietspiegels sind in den §§ 558c und 558d BGB geregelt. Mietspiegel geben eine Übersicht über die ortsübliche Vergleichsmiete. Die ortsübliche Vergleichsmiete wird nach der gesetzlichen Definition aus den üblichen Entgelten gebildet, die in der Gemeinde für Wohnraum vergleichbarer Art, Größe, Ausstattung, Beschaffenheit und Lage bezahlt werden.

Das Hauptanwendungsfeld für Mietspiegel ist das gesetzliche Mieterhöhungsverfahren, mit dem der Vermieter die Zustimmung des Mieters zu einer Erhöhung der vereinbarten Miete bis zur ortsüblichen Vergleichsmiete verlan-

gen kann. Mietspiegel schaffen damit Markttransparenz.

Mietspiegel haben daneben auch beim Neuabschluss von Mietverträgen und bei vertraglich vereinbarten Änderungen der Miethöhe Bedeutung.

Schließlich sind Mietspiegel auch im Rahmen der Prüfung von Mietpreisüberhöhungen nach § 5 WiStG (Wirtschaftsstrafgesetz) und Mietwucher nach § 291 StGB (Strafgesetzbuch) von Bedeutung.

Der Mietspiegel gilt nicht für :

- preisgebundene Wohnungen,
- Wohnungen in Sanierungsgebieten für die eine Modernisierungsvereinbarung mit Mietpreisstaffelung besteht,
- Dienst- und Werkswohnungen,
- steuerbegünstigte oder freifinanzierte Bundes- und Landesbedienstetenwohnungen, für deren Errichtung Wohnungsfürsorgemittel verwandt wurden,
- freifinanzierte Wohnungen, die mit Aufwendungszuschüssen oder -darlehen gefördert wurden,
- Einfamilienhäuser,
- Zweifamilienhäuser, in denen der Vermieter selbst wohnt,
- einzeln vermietete Zimmer,
- Wohnraum in Heimen.
- Wohnungen, für die in Tabelle 1 keine Werte ausgewiesen sind.

## Qualifizierter Mietspiegel

Wenn Mietspiegel nach anerkannten wissenschaftlichen Grundsätzen erstellt und von den Interessenvertretern der Vermieter (Verband der Haus-, Wohnungs- und Grundeigentümer Heidelberg und Umgebung e.V.) und der Mieter (Mieterverein Heidelberg und Umgebung e.V.) anerkannt worden sind, spricht man von einem **qualifizierten Mietspiegel**. Dies ist beim Mietspiegel Heidelberg 2009 der Fall. Beide Verbände haben dem Mietspiegel 2009 zugestimmt. Der Mietspiegel tritt am

## AUFGABEN + GRUNDLAGEN

01.10. 2009 in Kraft und ist bis 30.09.2011 gültig.

### **Fortschreibung**

Ein qualifizierter Mietspiegel ist im Abstand von zwei Jahren der Marktentwicklung anzupassen und spätestens alle vier Jahre neu zu erstellen. Die Fortschreibung kann durch eine Stichprobe oder durch die Zugrundelegung der Entwicklung des vom Statistischen Bundesamtes ermittelten "Verbraucherpreisindex für Deutschland" erfolgen. Nachdem der Mietspiegel 2009 eine Fortschreibung darstellt, ist der Mietspiegel 2011 wieder neu zu erheben und zu erstellen.

Die Einteilung der Mietspiegelzonen wurde gegenüber dem letzten Mietspiegel unverändert beibehalten.

## **2. Mitglieder des Mietspiegelbeirats**

An der Erstellung des Mietspiegels hat unter dem Vorsitz von Herrn Ersten Bürgermeister Stadel ein projektbegleitender Mietspiegelbeirat mitgewirkt. Diesem gehörten Vertreter der Verbände der Haus-, Wohnungs- und Grundeigentümer Heidelberg und Umgebung e.V. (Haus & Grund Heidelberg) und des Mietervereins Heidelberg und Umgebung e.V., der Gesellschaft für Grund- und Hausbesitz mbH (GGH), des Gutachterausschusses Heidelberg und des Immobilienverbandes Deutschland (IVD) sowie Vertreter der Gerichte an. Von der Stadtverwaltung waren in diesem Mietspiegelbeirat das Amt für Stadtentwicklung und Statistik, das den Mietspiegel erstellt hat, sowie das Amt für Baurecht und Denkmalschutz vertreten.

## **3. Berechnung der ortsüblichen Vergleichsmiete**

Die aus dem Mietspiegel errechneten Mietpreise gelten je Quadratmeter Wohnfläche und Monat in Euro für die Überlassung des leeren Wohnraums, ohne Nebenkosten (sogenannte Nettokaltmiete oder Grundmiete).

Die Berechnung erfolgt in mehreren Schritten. Am Ende der Mietspiegelbroschüre findet sich ein detaillierter Berechnungsbogen. Die Nettokaltmiete errechnet sich aus der Basismietpreistabelle (Tabelle 1) und aus den in Tabelle 2 aufgeführten prozentualen Zu- und Abschlägen auf den ausgewiesenen Basismietpreis.

Die Basismietpreistabelle wird auf der Grundlage von Wohnungsgröße und Baualter ermittelt. Sie gibt nicht die durchschnittlichen Werte für Heidelberg wieder, sondern die für die Mietspiegelzone mit den bei der Erhebung festgestellten günstigsten Mietpreisen. Dies ist der Emmertsgrund. Für alle anderen Mietspiegelzonen gelten die in Tabelle 2 genannten Zuschläge.

Die Mietspiegelzonen und die entsprechenden Zuschläge sind zusätzlich in der Übersichtskarte dargestellt.

Neben diesen Lagezuschlägen für die Mietspiegelzonen sind in Tabelle 2 auch die Zu- und Abschläge für bestimmte Ausstattungsmerkmale ausgewiesen. Bei der Mietspiegel-erhebung hat sich ergeben, dass die genannten Ausstattungsmerkmale den Mietpreis mit den angegebenen Prozentwerten beeinflussen.

Darüber hinaus können über- oder unterdurchschnittliche Qualitäten der Wohnungen oder herausragende bzw. besonders negative Wohnungsmerkmale zu Abweichungen nach oben oder unten zu den nach dem Mietspiegel errechneten Werten führen. Ebenso ist bedeutsam, dass herausragende oder beson-

ders negative Wohnungsmerkmale, die nicht oder nicht angemessen im Mietspiegel berücksichtigt wurden, im Einzelfall eine Abweichung der Wohnungsmiete von den Werten des Mietspiegels rechtfertigen können. Im Rahmen solcher Wohnungsmerkmale kommen insbesondere in Betracht: Garten (Anteil) zur ausschließlichen Nutzung, besonders ruhige (Stadtteil untypische) Wohnlage, Penthouse, ohne Warmwasser, übermäßige Verkehrsbelastung, übermäßige Beeinträchtigung durch benachbarte Industrie, ungünstiger Wohnungszuschnitt usw.

Um dem Rechnung zu tragen, wird im Mietspiegel eine Mietpreisspanne ausgewiesen. In der Rechtssprechung hat sich hierfür eine 2/3-Spanne durchgesetzt. Das bedeutet, dass innerhalb dieser Mietpreisspanne 2/3 der erhobenen Mietpreise liegen.

Für den Mietspiegel 2009 bedeutet dies, dass im Rahmen der 2/3-Spanne noch Abweichungen von +/- 22% zu dem ermittelten Mietpreis zulässig sind.

#### **4. Informationen und Erhalt des Mietspiegels**

Informationen - keine Rechtsberatung - erhalten Sie vom Technischen Bürgeramt, Prinz

Carl, Kornmarkt 1, 69117 Heidelberg, EG, während der Öffnungszeiten:

Montag	8.00 bis 12.00 Uhr
Dienstag	8.00 bis 16.00 Uhr
Mittwoch	8.00 bis 16.00 Uhr
Donnerstag	8.00 bis 17.30 Uhr
Freitag	8.00 bis 12.00 Uhr

Telefon: (06221) 58-25100 oder -25110  
Fax: (06221) 58-25390  
e-mail: [technisches-buergeramt@heidelberg.de](mailto:technisches-buergeramt@heidelberg.de)

und vom Amt für Baurecht und Denkmalschutz, Prinz Carl, Kornmarkt 1, 69117 Heidelberg,

Telefon: (06221) 58-25500

Der Mietspiegel ist auch bei allen Bürgerämtern der Stadt in den Stadtteilen als Broschüre zum Preis von 5,00 Euro und in elektronischer Form als CD mit praktischem Mietspiegelrechner für 10,00 Euro erhältlich, bei Postversand zuzüglich Versandkosten. Sowohl die Mietspiegelbroschüre als pdf-Datei wie auch der Miespiegelrechner stehen im Internetauftritt der Stadt Heidelberg ([www.Heidelberg.de](http://www.Heidelberg.de)) zum Herunterladen bereit.

TABELLE 1 - BASISMIETPREISTABELLE

Wohnfläche qm	Baujahrklasse								
	bis 1899 Euro/qm	1900 bis 1919 Euro/qm	1920 bis 1944 Euro/qm	1945 bis 1959 Euro/qm	1960 bis 1969 Euro/qm	1970 bis 1979 Euro/qm	1980 bis 1989 Euro/qm	1990 bis 1999 Euro/qm	ab 2000 Euro/qm
20 - 24	8,11	8,22	7,52	7,16	7,08	7,39	7,96	8,35	9,56
25 - 29	7,28	7,38	6,75	6,42	6,36	6,64	7,14	7,50	8,58
30	6,93	7,02	6,42	6,11	6,05	6,31	6,79	7,12	8,17
31	6,83	6,92	6,33	6,02	5,96	6,22	6,70	7,03	8,04
32	6,73	6,83	6,25	5,94	5,89	6,13	6,61	6,94	7,94
33	6,65	6,74	6,17	5,87	5,81	6,06	6,53	6,85	7,84
34	6,57	6,66	6,09	5,80	5,74	5,99	6,45	6,76	7,74
35	6,50	6,59	6,03	5,73	5,68	5,93	6,38	6,69	7,66
36	6,43	6,52	5,96	5,68	5,62	5,87	6,31	6,62	7,58
37	6,37	6,45	5,91	5,62	5,57	5,80	6,25	6,56	7,51
38	6,31	6,39	5,85	5,57	5,52	5,75	6,20	6,50	7,43
39	6,26	6,34	5,80	5,52	5,46	5,70	6,14	6,44	7,37
40	6,21	6,29	5,75	5,47	5,42	5,65	6,09	6,38	7,31
41	6,16	6,24	5,71	5,43	5,38	5,61	6,04	6,34	7,26
42	6,11	6,20	5,67	5,39	5,34	5,57	6,00	6,29	7,21
43	6,07	6,16	5,63	5,35	5,30	5,54	5,96	6,25	7,16
44	6,03	6,11	5,59	5,32	5,27	5,50	5,92	6,21	7,10
45	5,99	6,07	5,56	5,29	5,24	5,46	5,89	6,17	7,06
46	5,96	6,04	5,53	5,26	5,21	5,43	5,85	6,13	7,02
47	5,93	6,01	5,50	5,23	5,18	5,40	5,81	6,10	6,98
48	5,90	5,98	5,46	5,21	5,16	5,37	5,78	6,07	6,95
49	5,87	5,95	5,44	5,18	5,12	5,35	5,76	6,04	6,92
50	5,84	5,92	5,41	5,16	5,10	5,32	5,73	6,01	6,89
51	5,81	5,90	5,39	5,13	5,08	5,30	5,71	5,99	6,86
52	5,79	5,87	5,37	5,11	5,06	5,28	5,68	5,96	6,83
53	5,77	5,85	5,35	5,09	5,04	5,26	5,66	5,94	6,80
54	5,75	5,83	5,33	5,07	5,02	5,24	5,64	5,92	6,77
55	5,73	5,80	5,31	5,05	5,01	5,23	5,63	5,90	6,75
56	5,71	5,79	5,30	5,04	4,99	5,21	5,61	5,88	6,73
57	5,69	5,77	5,28	5,02	4,98	5,19	5,59	5,87	6,71
58	5,68	5,75	5,27	5,01	4,96	5,18	5,58	5,85	6,69
59	5,66	5,74	5,25	5,00	4,95	5,17	5,56	5,84	6,68
60	5,65	5,73	5,24	4,99	4,94	5,16	5,55	5,81	6,66
61	5,64	5,71	5,23	4,98	4,93	5,13	5,54	5,80	6,65
62	5,63	5,70	5,22	4,97	4,92	5,12	5,53	5,79	6,63
63	5,62	5,69	5,21	4,96	4,91	5,11	5,52	5,78	6,62
64	5,61	5,68	5,20	4,95	4,90	5,11	5,51	5,77	6,61
65	5,60	5,67	5,19	4,94	4,89	5,10	5,50	5,76	6,60
66	5,59	5,66	5,18	4,93	4,89	5,09	5,48	5,75	6,59
67	5,58	5,66	5,18	4,93	4,88	5,08	5,47	5,74	6,58
68	5,57	5,65	5,17	4,92	4,87	5,08	5,47	5,73	6,57
69	5,57	5,64	5,16	4,91	4,87	5,07	5,46	5,73	6,56
70	5,56	5,64	5,16	4,91	4,86	5,06	5,45	5,72	6,56
71	5,56	5,63	5,14	4,90	4,86	5,06	5,45	5,72	6,55
72	5,55	5,63	5,14	4,90	4,85	5,06	5,44	5,71	6,54
73	5,55	5,62	5,14	4,90	4,85	5,05	5,44	5,71	6,54
74	5,54	5,62	5,13	4,89	4,85	5,05	5,43	5,70	6,53
75	5,54	5,61	5,13	4,89	4,84	5,04	5,43	5,70	6,53



**Anlage 1 zur Drucksache: 0129/2009/IV**  
**TABELLE 1 - BASISMIETPREISTABELLE**

Wohnfläche  qm	Baujahrklasse								
	bis 1899 Euro/qm	1900 bis 1919 Euro/qm	1920 bis 1944 Euro/qm	1945 bis 1959 Euro/qm	1960 bis 1969 Euro/qm	1970 bis 1979 Euro/qm	1980 bis 1989 Euro/qm	1990 bis 1999 Euro/qm	ab 2000 Euro/qm
76	5,54	5,61	5,13	4,89	4,84	5,04	5,43	5,70	6,53
77	5,53	5,61	5,12	4,88	4,84	5,04	5,43	5,69	6,52
78	5,53	5,61	5,12	4,88	4,84	5,04	5,42	5,69	6,52
79	5,53	5,60	5,12	4,88	4,83	5,04	5,42	5,69	6,52
80	5,53	5,60	5,12	4,88	4,83	5,03	5,42	5,69	6,52
81	5,53	5,60	5,12	4,88	4,83	5,03	5,42	5,69	6,51
82	5,53	5,60	5,12	4,88	4,83	5,03	5,42	5,69	6,51
83	5,53	5,60	5,12	4,88	4,83	5,03	5,42	5,68	6,51
84	5,53	5,60	5,12	4,88	4,83	5,03	5,42	5,68	6,51
85	5,53	5,60	5,12	4,88	4,83	5,03	5,42	5,68	6,51
86	5,53	5,60	5,12	4,88	4,83	5,03	5,42	5,69	6,51
87	5,53	5,60	5,12	4,88	4,83	5,03	5,42	5,69	6,51
88	5,53	5,60	5,12	4,88	4,83	5,03	5,42	5,69	6,52
89	5,53	5,60	5,12	4,88	4,83	5,04	5,42	5,69	6,52
90	5,53	5,61	5,12	4,88	4,83	5,04	5,42	5,69	6,52
91	5,53	5,61	5,12	4,88	4,84	5,04	5,42	5,69	6,52
92	5,53	5,61	5,12	4,88	4,84	5,04	5,43	5,69	6,52
93	5,54	5,61	5,13	4,89	4,84	5,04	5,43	5,70	6,53
94	5,54	5,61	5,13	4,89	4,84	5,04	5,43	5,70	6,53
95	5,54	5,62	5,13	4,89	4,84	5,05	5,43	5,70	6,53
96	5,54	5,62	5,13	4,89	4,85	5,05	5,44	5,70	6,53
97	5,55	5,62	5,14	4,89	4,85	5,05	5,44	5,71	6,54
98	5,55	5,62	5,14	4,90	4,85	5,05	5,44	5,71	6,54
99	5,55	5,63	5,14	4,90	4,85	5,06	5,44	5,71	6,54
100	5,56	5,63	5,14	4,90	4,86	5,06	5,45	5,72	6,55
101	5,56	5,63	5,16	4,91	4,86	5,06	5,45	5,72	6,55
102	5,56	5,64	5,16	4,91	4,86	5,07	5,45	5,72	6,56
103	5,57	5,64	5,16	4,91	4,87	5,07	5,46	5,73	6,56
104	5,57	5,64	5,17	4,92	4,87	5,07	5,46	5,73	6,57
105	5,57	5,65	5,17	4,92	4,87	5,08	5,47	5,73	6,57
106	5,58	5,65	5,17	4,92	4,88	5,08	5,47	5,74	6,57
107	5,58	5,66	5,18	4,93	4,88	5,08	5,47	5,74	6,58
108	5,59	5,66	5,18	4,93	4,88	5,09	5,48	5,75	6,58
109	5,59	5,67	5,19	4,93	4,89	5,09	5,48	5,75	6,59
110	5,60	5,67	5,19	4,94	4,89	5,10	5,50	5,76	6,59
111	5,60	5,68	5,19	4,94	4,89	5,10	5,50	5,76	6,60
112	5,60	5,68	5,20	4,95	4,90	5,10	5,51	5,77	6,61
113	5,61	5,68	5,20	4,95	4,90	5,11	5,51	5,77	6,61
114	5,61	5,69	5,21	4,95	4,91	5,11	5,51	5,78	6,62
115	5,62	5,69	5,21	4,96	4,91	5,12	5,52	5,78	6,62
116	5,62	5,70	5,22	4,96	4,92	5,12	5,52	5,79	6,63
117	5,63	5,70	5,22	4,97	4,92	5,13	5,53	5,79	6,63
118	5,63	5,71	5,23	4,97	4,92	5,13	5,53	5,80	6,64
119	5,64	5,71	5,23	4,98	4,93	5,14	5,54	5,80	6,65
120	5,64	5,72	5,24	4,98	4,93	5,14	5,54	5,81	6,65
121	5,65	5,73	5,24	4,99	4,94	5,14	5,55	5,81	6,66
122	5,65	5,73	5,25	4,99	4,94	5,16	5,55	5,83	6,66
123	5,66	5,74	5,25	4,99	4,95	5,16	5,56	5,83	6,67

**TABELLE 1 - BASISMIETPREISTABELLE**

Wohnfläche qm	Baujahrklasse								
	bis 1899 Euro/qm	1900 bis 1919 Euro/qm	1920 bis 1944 Euro/qm	1945 bis 1959 Euro/qm	1960 bis 1969 Euro/qm	1970 bis 1979 Euro/qm	1980 bis 1989 Euro/qm	1990 bis 1999 Euro/qm	ab 2000 Euro/qm
124	5,67	5,74	5,26	5,00	4,95	5,17	5,57	5,84	6,68
125	5,67	5,75	5,26	5,00	4,96	5,17	5,57	5,84	6,68
126	5,68	5,75	5,27	5,01	4,96	5,18	5,58	5,85	6,69
127	5,68	5,76	5,27	5,01	4,97	5,18	5,58	5,86	6,70
128	5,69	5,76	5,28	5,02	4,97	5,19	5,59	5,86	6,70
129	5,69	5,77	5,28	5,02	4,98	5,19	5,59	5,87	6,71
130	5,70	5,78	5,29	5,03	4,98	5,20	5,60	5,87	6,72
131	5,70	5,78	5,29	5,03	4,99	5,20	5,60	5,88	6,72
132	5,71	5,79	5,30	5,04	4,99	5,21	5,61	5,88	6,73
133	5,72	5,79	5,30	5,04	5,00	5,22	5,61	5,89	6,74
134	5,72	5,80	5,31	5,05	5,00	5,22	5,62	5,90	6,74
135	5,73	5,80	5,31	5,05	5,01	5,23	5,63	5,90	6,75
136	5,73	5,81	5,32	5,06	5,01	5,23	5,63	5,91	6,76
137	5,74	5,83	5,32	5,06	5,02	5,24	5,64	5,91	6,76
138	5,74	5,83	5,33	5,07	5,02	5,24	5,64	5,92	6,77
139	5,75	5,84	5,33	5,07	5,03	5,25	5,65	5,93	6,78
140	5,76	5,84	5,34	5,08	5,03	5,25	5,65	5,93	6,78

**Zur Wohnungsgröße**

Gemeint ist die Gesamtfläche der Wohnung. Hierbei wurden bei der Mietspiegelerhebung Balkone, Terrassen, Loggien oder Dachgärten mit einem Viertel einberechnet, Dachschrägen nur zur Hälfte, wenn die Raumhöhe unter 2 Meter ist (gar nicht, wenn die Raumhöhe unter 1 Meter liegt).

**Anlage 1 zur Drucksache: 0129/2009/IV**  
**TABELLE 2 – ZU-/ABSCHLÄGE IN %**

<b>Merkmal</b>	<b>Abschlag %</b>	<b>Zuschlag %</b>
Wohnung in Haus mit mehr als 20 Wohnungen	-4%	
Maisonettewohnung		6%
Einbauküche		13%
Balkon, Loggia oder Terrasse		2%
Warmwasser nur mit Durchlauferhitzer und/oder Boiler	-5%	
hochwertige Badausstattung <sup>1</sup>		2%
kein Badezimmer und/oder WC	-17%	
Einzelöfen	-7%	
keine Heizung	-38%	
nachträgliche Wärmedämmung und energetische Verbesserungen <sup>2</sup>		4%
überwiegend besonders hochwertige Fußböden <sup>3</sup>		5%
Strom- und/oder Wasserleitungen über Putz	-6%	
<b>Schlierbach</b>		<b>31%</b>
<b>Altstadt</b>		<b>38%</b>
<b>Bergheim-Ost <sup>4</sup></b>		<b>40%</b>
<b>Bergheim-West <sup>5</sup></b>		<b>23%</b>
<b>Weststadt</b>		<b>35%</b>
<b>Südstadt-Ost/Rohrbach-Ost <sup>6</sup></b>		<b>35%</b>
<b>Südstadt-West/Rohrbach-West <sup>7</sup></b>		<b>28%</b>
<b>Kirchheim</b>		<b>22%</b>
<b>Pfaffengrund</b>		<b>15%</b>
<b>Wieblingen</b>		<b>18%</b>
<b>Handschuhsheim</b>		<b>40%</b>
<b>Neuenheim-Ost <sup>8</sup></b>		<b>47%</b>
<b>Neuenheim-Mitte <sup>9</sup></b>		<b>45%</b>
<b>Boxberg</b>		<b>7%</b>
<b>Emmertgrund</b>		<b>0%</b>
<b>Ziegelhausen</b>		<b>27%</b>

<sup>1</sup> Für ein hochwertiges Bad müssen folgende Ausstattungsmerkmale vorhanden sein: Bodenfliesen, rundum 2 m hohe Wandfliesen, Badewanne und separate Dusche, Fenster.

<sup>2</sup> Bei Baujahren vor 1990 gibt es für folgende Verbesserungsmaßnahmen Punktzahlen:  
Dämmung der Außenwand oder des Daches: jeweils 2 Punkte  
Heizungs- oder Fenstermodernisierung nach 1995: jeweils 2 Punkte  
Heizungs- oder Fenstermodernisierung vor 1995: jeweils 1 Punkt  
Dämmung der Kellerdecke: 1 Punkt  
Bei Erreichen von 6 oder mehr Punkten kann der Zuschlag erhoben werden.

<sup>3</sup> Ein besonders hochwertiger Fußboden ist zum Beispiel ein hochwertiger Marmorfußboden oder vergleichbarer Steinfußboden, ein hochwertiger (versiegelter) Parkett- oder Kachelfußboden

<sup>4</sup> Gebäude östlich der Mittermaierstraße. Die Mittermaierstraße zählt beidseitig nicht zu Bergheim-Ost.

<sup>5</sup> Gebäude westlich der Mittermaierstraße. Die Mittermaierstraße. zählt beidseitig zu Bergheim-West.

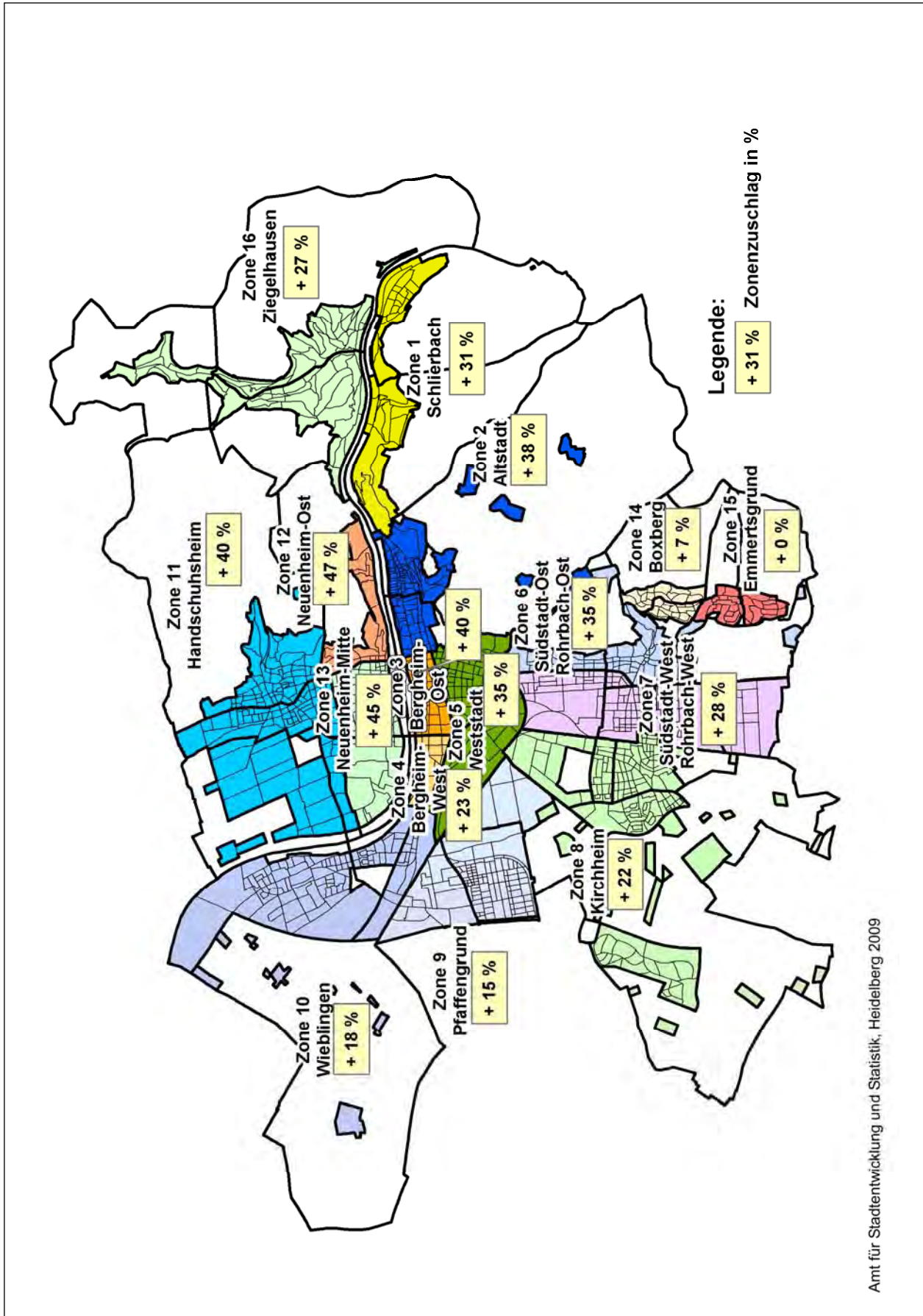
<sup>6</sup> Gebäude östlich der Karlsruher Straße und der Rohrbacher Straße. Die Karlsruher Straße und die Rohrbacher Straße zählen beidseitig nicht zu Südstadt-Ost / Rohrbach-Ost.

<sup>7</sup> Gebäude westlich der Karlsruher Straße und der Rohrbacher Straße. Die Karlsruher Straße und die Rohrbacher Straße zählen beidseitig zu Südstadt-West / Rohrbach-West.

<sup>8</sup> Gebäude östlich der Brückenstraße und der Handschuhsheimer Landstraße. Die Brückenstraße und die Handschuhsheimer Landstraße zählen beidseitig nicht zu Neuenheim-Ost.

<sup>9</sup> Gebäude westlich der Brückenstraße und der Handschuhsheimer Landstraße. Die Brückenstraße und die Handschuhsheimer Landstraße zählen beidseitig zu Neuenheim-Mitte.

ÜBERSICHTSKARTE DER MIETSPIEGELZONEN



Amt für Stadtentwicklung und Statistik, Heidelberg 2009

Gebietsstand: 2009

**Anlage 1 zur Drucksache: 0129/2009/IV**  
**STRASSENVERZEICHNIS**  
(Stand: April 2009)

Straßenname	Zone	Haus- nummer gerade	Haus- nummer ungerade	Straßenname	Zone	Haus- nummer gerade	Haus- nummer ungerade
<b>A</b>				Am Waldrand	14		
Achim-von-Arnim-Str	6			Am Wingertsberg	16		
Adenauerplatz	3		1	Am Wittumstein	8		
Adenauerplatz	5	2-8		Am Zapfenberg	11		
Adlerstr	10			Amalienstr	6		
Adolf-Engelhardt-Str	8			Amselgasse	11		
Adolf-Rausch-Str	8			An der Bahn	9		
Ahornweg	8			An der Markscheide	6		
Akademiestr	2			An der Neckarspitze	4		
Alamo Circle	8			An der Tiefburg	11		
Albert-Fraenkel-Str	6			Andreas-Hofer-Weg	11		
Albert-Fritz-Str	8			Angelweg	11		
Albert-Mays-Str	5			Apfelskopfweg	16		
Albert-Saur-Str	8			Apothekergasse	2		
Albertsgasse	6			Asternweg	9		
Albert-Ueberle-Str	12			Auf dem Heiligenberg	11		
Alexander-Colin-Str	11			Auf der Weide	14		
Alfred-Jost-Str	8			Augustastr	7		
Allensteiner Weg	8			Augustinergasse	2		
Alstater Str	8			<b>B</b>			
Alte Bergheimer Str	3			Bachstr	11		
Alte Eppelheimer Str	3	2-48	5-25	Baden-Badener Str	7		
Alte Eppelheimer Str	4	50-88	27-51	Bahnbetriebswerk D			
Alte Glockengießerei	3			Bbahn	10		
Alte Schulstr	16			Bahnhofstr	5		
Am Aukopf	1			Bahofweg	11		
Am Bächenbuckel	16			Bauamtsgasse	2		
Am Bischoffsberg	16			Bäumengasse	11		
Am Brückentor	2			Baumschulenweg	9		
Am Büchsenackerhang	16			Beethovenstr	11		
Am Dorf	8			Belfortstr	5		
Am Ebertsrott	14			Berghalde	14		
Am Erlenhain	14			Bergheimer Str	3	4-104	1-137
Am Fürstenweiher	16			Bergheimer Str	4	108-156	139-159
Am Götzenberg	6		999	Bergstr	11	106-162	89-173
Am Götzenberg	14	2-12	1-7	Bergstr	12	2-100	1-87
Am Götzenberg	15		9-13	Berliner Str	11	100-114	93-113
Am Grünen Hag	1			Berliner Str	13	6-48	1
Am Gutleuthofhang	1			Bernhard-Fries-Weg	5		
Am Hackteufel	2			Berolfweg	10		
Am Heiligenhaus	6			Bienenstr	2		
Am Karlstor	2			Bierhelderhof	6		
Am Markt	9			Bierhelderhofweg	2		
Am Müllenberg	6			Bierhelderweg	6		
Am Pferchelhang	16			Biethsstr	11		
Am Rain	1			Birkenweg	8		
Am Rohrbach	7			Bismarckstr	3		
Am Römerbad	13			Bleichstr	13		
Am Rosenbusch	1			Bliesweg	7		
Am Schlierbachhang	1			Blücherstr	4		
Am Sportfeld	8			Blumenstr	5		
Am Taubenfeld	10			Blumenthalstr	11	12-58	

**STRASSENVERZEICHNIS**  
(STAND: APRIL 2009)

Straßenname	Zone	Haus- nummer gerade	Haus- nummer ungerade	Straßenname	Zone	Haus- nummer gerade	Haus- nummer ungerade
Blumenthalstr	12	4-10	1-7	Derweinstr	11		
Blumenthalstr	13		9-59	Diebsweg	9		
Bluntschlistr	3			Dischingerstr	9		
Blütenweg	9			Dompfaffenweg	9		
Bogenstr	8			Dormenackerhof	6		
Bonhoefferstr	10			Dossenheimer Landstr	11		
Botheplatz	15			Dossenheimer Weg	11		
Bothestr	15			Dreikönigstr	2		
Boxbergring	14			Dreisamweg	10		
Brahmsstr	16			Drosselweg	9		
Brandywine Road	8			Dürerstr	7		
Brechtelstr	7			<b>E</b>			
Breisacher Weg	7			Eberlinweg	11		
Bremeneckgasse	2			Eckenerstr	11		
Brennerweg	8			Edinger Str	10		
Brentanoweg	6			Eichendorffstr	6		
Breslauer Str	8			Eichgärtlein	8		
Bruchhäuser Weg	8			Eisengreinweg	5		
Brückenkopfstr	12	2-6	1	Eisenlohrstr	5		
Brückenkopfstr	13	6-18	3-25	Elbinger Str	8		
Brückenstr	13			Elisabethenweg	1		
Brunnengasse	2			Elisabethstr	10		
Buchenweg	8			Elsa-Brändström-Str	7		
Buchwaldweg	14	2-26	1-23	Elsenzweg	10		
Buchwaldweg	15	30-30		Elsterweg	9		
Buena Vista Road	8			Emil-Maier-Str	4		
Bühler Str	7			Emmendinger Weg	7		
Bull Run Court	8			Emmertsgrundpassage	15		
Bunsenstr	5			Endemannstr	5		
Bürgerstr	8			Englerstr	7		
Burgstr	11			Eppelheimer Str	5	4-50	1-41
Burgweg	2			Eppelheimer Str	9	52-84	53-103
Burnhofweg	6			Erbprinzenstr	7		
Bussardweg	9			Ergelweg	10		
Bussemergasse	2			Erlenweg	7	22-30	5-59
<b>C</b>				Erlenweg	8	2-18	
Carl-Benz-Str	5			Ernst-Rehm-Str	8		
Carl-Bosch-Str	5	2-8	3	Erwin-Rohde-Str	13		
Carl-Bosch-Str	7	10		Erzäckerweg	16		
Carl-Diem-Str	8			Eselsgrundweg	6		
Carl-Zuckmayer-Str	15			Eselspfad	2		
Christian-Bitter-Str	6			Ezenvillestr	16		
Concord Street	8			<b>F</b>			
Curiestr	6			Fabrikstr	7		
Czernyring	4	2-12	1-9	Fahrbachweg	7		
Czernyring	5	14-52	11-19	Fahrtgasse	2		
<b>D</b>				Falkengasse	10		
Dachsbuckel-Winzerhof	6			Fasanenweg	9		
Dallgarten	11			Fehrentzstr	3		
Dammweg	10			Felix-Wankel-Str	7		
Dantestr	5			Fennenbergerhöfe	11		
Danziger Str	8			Ferdinandstr	10		

**Anlage 1 zur Drucksache: 0129/2009/IV**  
**STRASSENVERZEICHNIS**  
(STAND: APRIL 2009)

Straßenname	Zone	Haus- nummer gerade	Haus- nummer ungerade	Straßenname	Zone	Haus- nummer gerade	Haus- nummer ungerade
Feudenheimer Str	10			Gew Feilheck	8		
Feuerbachstr	7			Gew Fennenberger	11		
Fichtestr	7			Gew Fischpfad	11		
Finkenweg	9			Gew Grundrain	10		
Fischergasse	2			Gew Hasenbaum	11		
Fischmarkt	2			Gew Hühnerstein	11		
Floringasse	2			Gew Husarenäcker	11		
Forlenweg	16			Gew Hüttenbühl 2. Ge- wann	8		
Förster-Bronn-Weg	16			Gew im Viehtrieb	10		
Forstweg	10			Gew Mannebusch	6		
Forum	15			Gew Pfädelsäcker	11		
Franz-Knauff-Str	5			Gew Saubad	11		
Franz-Kruckenberg-Str	7			Gew Schafwedel	9		
Franz-Marc-Str	7			Gew Schläuchen	11		
Freiburger Str	7			Gew Schloßäcker	11		
Freiheitsweg	8			Gew Speck	8		
Friedensstr	11			Gew Spitzäcker	11		
Friedhofweg	16			Gew Steinklinge	11		
Friedrich-Ebert-Anlage	2			Gew Unter Kies	13		
Friedrich-Ebert-Platz	2			Gew Wiesenäcker	11		
Friedrich-Schott-Str	9			Ginsterweg	14		
Friedrichsfelder Str	10			Glatzer Str	8		
Friedrichstr	2			Gleisdreieck	5		
Friedrich-Weinbrenner-Str	6			Gleiwitzer Str	8		
Friesenberg	2			Glockenzehnten	8		
Fritz-Frey-Str	11			Gneisenaustr	4		
Fröbelstr	10			Goethestr	5		
Froschäckerweg	11			Goldammerweg	9		
Frühlingsweg	9			Görresstr	6		
Furchgasse	13			Gotheinstr	13		
Fürstendamm	16			Gottlieb-Daimler-Str	5		
Furtwänglerstr	11			Grabengasse	2		
<b>G</b>				Grahamstr	11		
Gabelsbergerstr	12			Graimbergweg	2		
Gaiberger Weg	2			Grasweg	8		
Gaisbergstr	5			Greifstr	10		
Gartenstr	3			Grenzhof	10		
Gegenbaurstr	13			Grenzhöfer Weg	10		
Georg-Mechtersheimer- Str	7			Grießbaumweg	8		
Gerbodoweg	10			Große Mantelgasse	2		
Gerhart-Hauptmann-Str	13			Große Michelsgasse	6		
Gertrude-von-Ubisch-Str	8			Grünwaldstr	7		
Gervinusweg	8			Gugenmusweg	11		
Gew (Wabt)				Guido-Schmitt-Weg	7		
Sengesselloch	16			Gundolfstr	13		
Gew				Gustav-Kirchhoff-Str	12		
Büchsenackerköpflein	16			Gutachweg	10		
Gew die Äußeren Rau- schen	10			Gutenbergstr	12		
Gew Emmertsgrund	15			Güteramtsstr	5		
Gew Entenlach	9			Güterbahnhof	5		
				Gutleuthofweg	1		

## STRASSENVERZEICHNIS

(STAND: APRIL 2009)

Straßenname	Zone	Haus- nummer gerade	Haus- nummer ungerade	Straßenname	Zone	Haus- nummer gerade	Haus- nummer ungerade
<b>H</b>				Helmholtzstr	13		
Haarlaßweg	16			Henkel-Teroson-Str	9		
Haberstr	7			Hermann-Hampe-Weg	6		
Habichtsweg	10			Hermann-Löns-Weg	1		
Häfnergäßchen	1			Hermann-Schück-Weg	6		
Hagellachstr	8			Hermann-Treiber-Str	10		
Hagenstr	6			Herrenwiesenstr	6		
Hahnbergweg	16		1-9	Hertzstr	7		
Hainsbachweg	11			Hessenhöfe	10		
Hainsbachweg	12	2-16		Heuauer Weg	8		
Handschuhsheimer Landstr	11	52-140	31-109	Heugasse	2		
Handschuhsheimer Landstr	13	2-50	1-29	Heumarkt	2		
Hangäckerhöfe	7			Hildastr	5		
Hans-Böckler-Str	5			Hilzweg	11		
Hans-Bunte-Str	9			Hirschgasse	12		
Hans-Thoma-Platz	11			Hirtenaue	16		
Hans-Thoma-Str	11			Hirtenbrunnenweg	16		
Happelstr	13			Hohe Gasse	6		
Harbigweg	8			Höhenstr	16		
Hardtstr	8			Holbeinring	7		
Haselnußweg	14			Hölderlinweg	12		
Hasenbühler Weg	5			Höllenbachweg	11		
Hasenweg	16			Hopfengarten	8		
Haspelgasse	2			Hospitalstr	3		
Hatschekstr	7			Hostig	10		
Hauheckenweg	10			Hugo-Stotz-Str	9		
Hauptbahnhof	5			Humboldtstr	13		
Hauptstr	2			Husarenstr	11		
Hausackerweg	1			Hutzelwaldweg	5		
Häuselgasse	8			<b>I</b>			
Häusserstr	5			Ilse-Krall-Str	8		
Haydnstr	11			Ilvesheimer Weg	10		
Hebelstr	5			Im Anger	1		
Heckerstr	8			Im Bäckerfeld	13		
Hedwiggasse	8			Im Beind	6		
Hedwig-Jochmus-Str	8			Im Bosseldorn	7		
Hegenichhof	8			Im Breitspiel	7		
Hegenichstr	8			Im Buschgewann	9		
Heidebuckelweg	16			Im Dornbusch	9		
Heidelberger Str	6			Im Dörning	9		
Heiligenbergstr	11			Im Eichwald	14		
Heiliggeiststr	2			Im Emmertsgrund	15		
Heinrich-Fuchs-Str	7	2-998	1-85	Im Entenlach	9		
Heinrich-Fuchs-Str	8		91-105	Im Fasanenwäldchen	14		
Heinrich-Kaltschmidt-Str	6			Im Franzosengewann	8		
Heinrich-Lanz-Str	5			Im Fuchsloch	9		
Heinrich-Menger-Weg	9			Im Gabelacker	13		
Heinrich-Neu-Str	10			Im Grund	1		
Heinrich-Zille-Str	11			Im Hasenleiser	7		
Helaweg	7			Im Heimgarten	9		
				Im Hofert	1		
				Im Höllengrund	1		



**Anlage 1 zur Drucksache: 0129/2009/IV**  
**STRASSENVERZEICHNIS**  
(STAND: APRIL 2009)

Straßenname	Zone	Haus- nummer gerade	Haus- nummer ungerade	Straßenname	Zone	Haus- nummer gerade	Haus- nummer ungerade
Im Höllenstein	8			Karl-Philipp-Fohr-Str	11		
Im Hüttenbühl	8			Karlsluststr	6		
Im Klingenbühl	9			Karlsruher Str	7		
Im Kolbengarten	9			Karlstr	2		
Im Lindenried	1			Karolingerweg	10		
Im Mörgelgewann	8			Karpfengasse	2		
Im Moselsgrund	16			Kastellweg	13		
Im Neuenheimer Feld	11	500-710	501-705	Kehler Weg	7		
Im Neuenheimer Feld	13	100-422	105-999	Kehrweg	11		
Im Neulich	11			Keplerstr	13		
Im Roßgraben	9			Kettengasse	2		
Im Sand	5			Kinzigweg	10		
Im Sändel	10			Kirchenbergweg	16		
Im Schaffner	9			Kirchheimer Hof	8		
Im Schnepfengrund	9			Kirchheimer Mühle	8		
Im Schuhmachergewann	10			Kirchheimer Weg	8		
Im Stopfelgarten	11			Kirchstr	3		
Im Weiher	11			Kirschgartenstr	7		
Im Wellengewann	9			Kisselgasse	2		
Im Wiesengrund	1			Klappergasse	10		
Im Winkel	9			Klausenpfad	11		
In den Pfädelsäckern	11			Kleegarten	10		
In der Aue	1			Kleine Löbingsgasse	11		
In der Neckarhelle	16			Kleine Mantelgasse	2		
In der Siedlerruh	9			Kleingemünder Str	1	94	
In der Unteren Rombach	1			Kleingemünder Str	16	2-92	1-113
In der Vogelstang	5			Kleinschmidtstr	5		
Industriestr	9			Klingelhüttenweg	1		
Ingrimstr	2			Klingenteichstr	2		
Insterburger Weg	8			Klingentorstr	2		
<b>J</b>				Klingenweg	16		
Jägerpfad	1			Klostergasse	10		
Jahnstr	13			Kohlhof	2		
Jakobsgasse	2			Kolbenzeil	7		
Jaspersstr	15			Königsberger Str	8		
Jellinekplatz	15			Königstuhl	2		
Jellinekstr	15			Konradgasse	8		
Jettaweg	1			Konrad-Zuse-Str	7		
Johannes-Hoops-Weg	2			Konstanzer Str	7		
Johann-Fischer-Str	11			Köpfelweg	16		
Johanniterstr	10			Koppertweg	8		
Junkergasse	6			Kornmarkt	2		
<b>K</b>				Krähenweg	9		
Käfertaler Str	10			Krahnengasse	2		
Kaiserstr	5			Krämergasse	2		
Kanzleigasse	2			Kranichweg	9		
Kapellenweg	11			Kreuzgrundweg	16		
Kappesgärten	10			Kreuzstr	10		
Karl-Christ-Str	16			Kriegsstr	11		
Karl-Ludwig-Str	2			Kronenweg	1		
Karl-Menges-Str	8			Kuckucksweg	9		
Karl-Metz-Str	4			Kühler Grund	6		

**STRASSENVERZEICHNIS**  
(STAND: APRIL 2009)

Straßenname	Zone	Haus- nummer gerade	Haus- nummer ungerade	Straßenname	Zone	Haus- nummer gerade	Haus- nummer ungerade
Kuno-Fischer-Str	12			Mannheimer Str	4	2-24	1-17
Kurfürsten-Anlage	3	2-52		Mannheimer Str	10	192-310	21-401
Kurfürsten-Anlage	4	62-62		Margarete-Massias-Str	8		
Kurfürsten-Anlage	5		1-75	Maria-Probst-Str	10		
Kurpfalz Hof	8			Maria-Zimmermann-Str	1		
Kurpfalzring	9	98-118	105-119	Marienburger Str	8		
Kurpfalzring	10	2-96	1-93	Marienhof	10		
Kurzer Buckel	2			Markgräfler Str	7		
Kußmaulstr	12			Marktplatz	2		
<b>L</b>				Marktstr	9		
Ladenburger Str	12	2-4	1-3	Marstallhof	2		
Ladenburger Str	13	6-94	5-93	Marstallstr	2		
Lahrer Str	7			Märzgasse	2		
Landfriedstr	2			Maulbeerweg	13		
Landhausstr	5			Max-Joseph-Str	7		
Landoweg	10			Max-Reger-Str	11		
Landschadhöfe	10			Max-Wolf-Str	13		
Langgarten	8			Meisenweg	9		
Langgewann	11			Menzelweg	7		
Laubenweg	9			Merianstr	2		
Lauerstr	2			Meyerhofstr	6		
Leiblweg	7			Mittelbadgasse	2		
Leimengrube	11			Mittelgewannweg	10		
Leimer Str	6			Mittermaierstr	4		
Leimer Weg	8			Mittlere Kirchgasse	11		
Leisberg	8			Mittlerer Gaisbergweg	5		
Lenaustr	5			Mittlerer Rainweg	16		
Lenbachweg	7			Molkenkurweg	2		
Lerchenweg	9			Moltkestr	13		
Lessingstr	5			Mombertplatz	15		
Leyergasse	2			Mombertstr	15		
Liebermannstr	7			Mönchbergsteige	12		
Liegnitzer Str	8			Mönchbergweg	11		
Lindengasse	11			Mönchgasse	2		
Lindenweg	7			Mönchhofplatz	12		
Liselottestr	10			Mönchhofstr	13		
Lise-Meitner-Str	15			Moselbrunnenweg	16		
Little Big Horn Street	8			Moselsbuckel	16		
Löbingsgasse	11			Moselstr	7		
Lochheimer Str	8			Möwenweg	9		
Lörracher Str	7			Mozartstr	11		
Lorscher Hof	11			Mühdamm	16		
Lucas-Cranach-Str	7			Mühlenweg	1		
Ludolf-Krehl-Str	12			Mühlingstr	11		
Ludwig-Guttman-Str	10			Mühlalstr	11		
Ludwig-Tieck-Str	6			Mühlweg	16		
Luisenstr	3			Mümmelmannweg	1		
Lutherstr	13			<b>N</b>			
<b>M</b>				Nachtigallenweg	9		
Maaßstr	10			Nadlerstr	2		
Maisenbachweg	1			Neckarauer Str	10		
Maltesergasse	10			Neckarhamm	10		

**Anlage 1 zur Drucksache: 0129/2009/IV**  
**STRASSENVERZEICHNIS**  
(Stand: April 2009)

Straßenname	Zone	Haus- nummer gerade	Haus- nummer ungerade	Straßenname	Zone	Haus- nummer gerade	Haus- nummer ungerade
Neckarhangweg	16			Pirschweg	16		
Neckarmünzgasse	2			Plankengasse	2		
Neckarstaden	2			Pleikartsförster Hof	8		
Neckarweg	16			Pleikartsförster Str	8		
Neue Schloßstr	2			Plöck	2		
Neue Stücker	16			Posseltstr	13		
Neuenheimer Landstr	12			Poststr	3		
Neuer Weg	16			Promenadenweg	6		
Neugasse	2			Punkerstr	7		
Neurott	8			<b>Q</b>			
North Gettysburg Avenue	8			Quellenweg	16		
North Lexington Avenue	8			Quinckestr	13		
<b>O</b>				<b>R</b>			
Oberbadgasse	2			Rachel-Straus-Weg	8		
Oberdorfstr	8			Rahmengasse	12	2-10	1-3
Obere Büttengasse	11			Rahmengasse	13	14-34	5-15
Obere Kirchgasse	11			Rainbachweg	10		
Obere Neckarstr	2			Rainweg	16		
Obere Rödte	9			Rastatter Str	7		
Obere Rombach	1			Rathausstr	6		
Obere Seegasse	8			Redtenbacherstr	7		
Oberer Fauler Pelz	2			Reiherstr	9		
Oberer Gaisbergweg	5			Reinhard-Hoppe-Str	16		
Oberer Rainweg	16			Remlerstr	13		
Oberfeldstr	10			Rheinauer Str	10		
Ochsenkopfweg	10			Rheinstr	7		
Odenwaldstr	8			Richard-Drach-Str	9		
Odinspfad	6			Richard-Kuhn-Str	10		
Oelgasse	6			Richard-Wagner-Str	11		
Offenburger Str	7			Ringstr	5		
Oftersheimer Weg	8			Rischerstr	10		
Oppelner Str	8			Robert-Bollschweiler-Str	16		
Ortenauer Str	7			Rohrbacher Str	3	2-8	3-9
Otto-Hahn-Platz	15			Rohrbacher Str	5	12-96	11-105
Otto-Hahn-Str	15			Rohrbacher Str	7	98-194	129-203
<b>P</b>				Rolloßweg	11		
Panoramastr	6			Rombachweg	1		
Pariser Weg	10			Römerplatz	3		
Parkstr	6			Römerstr	3	2-10	1-9
Peterhofweg	16			Römerstr	5	18-110	15-87
Peterstaler Str	16			Römerstr	7	122-224	101-255
Peter-Wenzel-Weg	16			Röntgenstr	6		
Pfaffengasse	2			Roonstr	13		
Pfaffengrunder Platte	9			Rosenbergweg	11		
Pfaffengrundstr	9			Rosensteige	16		
Pfälzer Str	10			Roter Buckel	6		
Pfarrgasse	11			Rottmannstr	11		
Pfauenweg	9			Rudolf-Diesel-Str	5		
Philipp-Otto-Runge-Str	7			Rudolf-Hell-Str	7		
Philipp-Reis-Str	5			Rudolph-Stratz-Weg	16		
Philipp-Wolfrum-Weg	11			Rufinusplatz	13		
Philosophenweg	12			Rummerweg	11		

## STRASSENVERZEICHNIS

(STAND: APRIL 2009)

Straßenname	Zone	Haus- nummer gerade	Haus- nummer ungerade	Straßenname	Zone	Haus- nummer gerade	Haus- nummer ungerade
<b>S</b>				Schweizerweg	12		
Saarstr	7			Schwetzinger Str	8		
Sackgasse	13			Schwindstr	7		
San Jacinto Drive	8			Sechshäuserweg	10		
San Juan Hill Street	8			Seckenheimer Gäßchen	6		
Sandgasse	2			Seewiesenweg	8		
Sandhäuser Str	8			Seitzstr	13		
Sandhofer Weg	10			Seminarstr	2		
Sandwingert	10			Semmelsgasse	2		
Santiago Drive	8			Sickingenplatz	7		
Saratoga Drive	8			Sickingenstr	7		
Saupfercheckweg	2			Siegelsmauer	6		
Schaafrappel	8			Siemensstr	9		
Schäfergasse	8			Sitzbuchweg	16		
Scheffelstr	12			Slevogtstr	7		
Schelklystr	6			Sofienstr	2		1-29
Schießtorstr	2			Sofienstr	3	6-12	
Schiffgasse	2			South Gettysburg Avenue	8		
Schillerstr	5			South Lexington Avenue	8		
Schleifengrundweg	16			Spatzenweg	9		
Schleifweg	6			Sperberweg	9		
Schlierbacher Landstr	1	100-208	9-151	Speyerer Schnauz	9		
Schlierbacher Landstr	2		1	Speyerer Str	5	4-10	1-13
Schloßberg	2			Speyerer Str	8	100-100	15-25
Schlosserstr	5			Speyerer Str	9	16-20	
Schloßhof	2			Speyererhof	2		
Schloß-Wolfsbrunnenweg	1	32-82	5-51	Spitzwegstr	7		
Schloß-Wolfsbrunnenweg	2	2-24	1-3	St-Anna-Gasse	2		
Schmeilweg	1			Starenweg	9		
Schmitthenerstr	8			Steckelsgasse	11		
Schneegasse	8			Steigerweg	5	6-10	
Schneidmühlstr	3			Steigerweg	6	22-24	
Schönauer Abtweg	16			Steinbachdamm	16		
Schönauer Str	16			Steinbachweg	16		
Schräger Weg	9			Steingartenweg	16		
Schrebergartenweg	7	14	1	Steingasse	2		
Schrebergartenweg	8	4-10		Steinhofweg	9		
Schröderstr	12	2-4	1-7	Steinzeitweg	4		
Schröderstr	13	6-96	9-105	Stephanie-Pellissier-Str	8		
Schubertstr	11			Stettiner Str	8		
Schulbergweg	16			Steubenstr	11		
Schulgasse	2			Stiftweg	16		
Schulplatz	9			St-Michaels-Gasse	11		
Schulzengasse	13			Storchenweg	9		
Schurmanstr	3			St-Peter-Str	6		
Schusterstr	10			Struvestr	8		
Schützenstr	9			St-Stephans-Weg	11		
Schwabenheimer Weg	10			Stückerweg	8		
Schwalbenweg	9			St-Vitus-Gasse	11		
Schwanenweg	9			Susanne-Pfisterer-Str	8		
Schwarzwaldstr	8						
Schweizertalstr	16						

**Anlage 1 zur Drucksache: 0129/2009/IV**  
**STRASSENVERZEICHNIS**  
(Stand: April 2009)

Straßenname	Zone	Haus- nummer gerade	Haus- nummer ungerade	Straßenname	Zone	Haus- nummer gerade	Haus- nummer ungerade
<b>T</b>				Wethgasse	11		
Theaterstr	2			Wieblinger Weg	4	4-24	7
Theodor-Körner-Str	4			Wieblinger Weg	10	26-128	9-113
Thibautstr	3			Wielandtstr	13		
Tiergartenstr	11	124-126	9-55	Wiesenweg	11		
Tiergartenstr	13	4	1-7	Wilckensstr	13		
Tilsiter Str	8			Wildstr	10		
Tischbeinstr	11			Wilhelm-Blum-Str	13		
Trackertweg	8			Wilhelm-Busch-Str	11		
Traubenweg	5			Wilhelm-Grieser-Str	8		
Treiberhof	10			Wilhelmsfelder Str	16		
Treitschkestr	5			Wilhelmstr	5		
Trübnerstr	11			Willy-Brandt-Platz	5		
Tullastr	7			Wingertspfad	8		
Tulpenweg	9			Winzerstr	6		
Türnergasse	8			Wolfgangstr	8		
Turnerstr	7			Wolfsbrunnensteige	1		
<b>U</b>				Wormser Str	10		
Uferstr	12		1-7	Wörthstr	5		
Uferstr	13	2-78	13-17	Wundtstr	10		
Ulmenweg	8			<b>Y</b>			
Unter der Schanz	2			Yorckstr	4		
Untere Büttengasse	11			<b>Z</b>			
Untere Kirchgasse	11			Zähringerstr	5		
Untere Neckarstr	2			Zaunkönigweg	9		
Untere Röd	9			Zechnerweg	1		
Untere Seegasse	8			Zeisigweg	9		
Untere Str	2			Zentstr	8		
Unterer Fauler Pelz	2			Zeppelinstr	11		
<b>V</b>				Ziegelgasse	2		
Valentin-Winter-Str	6			Ziegelhäuser Landstr	12		
Valerieweg	1			Zum Steinberg	11		
Vangerowstr	3	2-4	3-23	Zur Forstquelle	14		
Vangerowstr	4	14-90	27-111	Zwerggewann	8		
Veit-Stoß-Str	7			Zwingerstr	2		
Veltenhofer Str	10						
Viernheimer Weg	10						
Viktoriastr	7						
Von-der-Tann-Str	6						
Voßstr	3						
<b>W</b>							
Waldgrenzweg	16						
Waldhofer Str	10						
Waldshuter Weg	7						
Waldweg	11						
Wallstr	10						
Weberstr	13						
Weidweg	10						
Weingasse	6						
Werderplatz	13						
Werderstr	13						
Werrgasse	12						




In dem folgenden Berechnungsbeispiel wird von einer Wohnung mit folgenden Merkmalen ausgegangen: Handschuhsheim, Baujahr 1965, Wohnfläche 80 Quadratmeter, Einbauküche (mittlerer Art und Güte), hochwertiges Bad und Balkon / Terrasse / Loggia.  
 Im ersten Schritt wird aus Tabelle 1 der Basiswert ermittelt. Aufgrund des Baujahres und der Wohnfläche ermittelt sich hier ein Basiswert von 4,83 Euro/qm.

Der 57 %-Zuschlag auf den Basiswert von 4,83 Euro/qm wird dann in Zeile 2 des Berechnungsschemas eingetragen und zu den 4,83 Euro/qm addiert.

Das resultierende Zwischenergebnis wird danach mit der Quadratmeterzahl der Wohnung multipliziert (4. Schritt im Berechnungsschema), so dass sich eine ortsübliche Vergleichsmiete von 606,40 Euro für die Wohnung ergibt.

Aus Tabelle 2 werden die Zu- und Abschläge ermittelt:

Handschuhsheim =	+40 %
Einbauküche	
(mittlerer Art und Güte) =	+13 %
hochwertiges Bad =	+2 %
Balkon/Terrasse/Loggia =	+2 %
<b>Summe =</b>	<b>+57 %</b>

<b>Berechnungsschema zur Ermittlung                      der ortsüblichen Vergleichsmiete (Netto-Miete in Euro pro Monat)</b>		
1.	Basismietpreis aus Tabelle 1 	4   ,   8   3   Euro/qm Basismietpreis aus Tabelle 1
2.	     4   ,   8   3   Euro/qm X   5   7   % Basismiete aus Tabelle 1 Saldo Zu- / Abschläge aus Tabelle 2	=     2   ,   7   5   Euro/qm Zu- / Abschlag in Euro/qm
3.		=     7   ,   5   8   Euro/qm Zwischenergebnis
4.	     7   ,   5   8   Euro/qm X   8   0   qm Zwischenergebnis Wohnfläche der Wohnung	=     6   0   6   ,   4   0   Euro ortsübliche Vergleichsmiete Aufgrund der Spanne von +/- 22% (s. Abschn. 3) ergeben sich Mietpreise zwischen 472,99 € und 739,81 €



Für eine Mieterhöhung kann der Vermieter die Zustimmung des Mieters verlangen, wenn folgende Bedingungen erfüllt sind:

- Die Erhöhung darf nicht durch Vereinbarung der Parteien ausgeschlossen sein.
- Die bisherige Grundmiete muss seit einem Jahr unverändert sein. Erhöhungen wegen Modernisierungsmaßnahmen sowie Betriebskostenerhöhungen sind hierbei ohne Bedeutung.
- Die vom Vermieter verlangte neue Miete darf die sog. ortsübliche Vergleichsmiete nicht übersteigen. Das sind die üblichen Entgelte, die in der Gemeinde für die Vermietung von Wohnraum vergleichbarer Art, Größe und Ausstattung, Beschaffenheit und Lage in den letzten vier Jahren vereinbart oder, von Betriebskosten abgesehen, geändert worden sind.
- Die Erhöhung darf nicht dazu führen, dass die Miete innerhalb von drei Jahren um mehr als die Kappungsgrenze von 20 % ansteigt.

### **Überlegungsfrist / Kündigungsmöglichkeit:**

Hat der Mieter das Mieterhöhungsverlangen erhalten, so darf er bis zum Ende des zweiten darauffolgenden Monats die Argumente des Vermieters prüfen und feststellen, ob die Angaben zutreffen. Er kann innerhalb dieser Zeit das Mietverhältnis zum Ablauf des übernächsten Monats schriftlich kündigen. Kündigt der Mieter, so tritt die Mieterhöhung nicht ein. Stimmt der Mieter zu, wird die höhere Miete ab Beginn des dritten Monats fällig, der auf den Zugang des Erhöhungsverlangens folgt.

### **Klagerecht:**

Stimmt der Mieter einem Mieterhöhungsverlangen nicht zu, kann der Vermieter binnen drei Monaten nach Ablauf der Überlegungsfrist auf Zustimmung klagen. Das Gericht entscheidet dann über die Begründetheit der Mieterhöhung.

<b>Mieterverein Heidelberg und Umgebung e.V.</b>  Poststraße 46 69115 Heidelberg <b>Telefon: 0 62 21 / 2 04 73</b> <b>Fax: 0 62 21 / 16 34 18</b> <b>Internet: <a href="http://www.mieterverein-heidelberg.de/">http://www.mieterverein-heidelberg.de/</a></b>	<b>Verband der Haus-, Wohnungs- und Grundeigentümer Heidelberg und Umgebung e.V.,</b>  <b>Haus und Grund Heidelberg</b>  Rohrbacher Straße 43 69115 Heidelberg <b>Telefon: 0 62 21 / 16 60 21</b> <b>Fax: 0 62 21 / 2 58 59</b> <b>Internet: <a href="http://www.haus-und-grund-heidelberg.de">http://www.haus-und-grund-heidelberg.de</a></b>
--	--



