



Sperrung Ziegelhäuser Landstraße Umleitungen im Busverkehr

RNV
Mannheim, im April 2010

rnv GmbH

Umleitungen im Busverkehr



- Fahrzeiten von Ziegelhausen und Schlierbach zur Innenstadt verlängern sich aufgrund
 - verlängerter Fahrwege durch Umwegfahrten
 - Verkehrsverlagerungen von Ziegelhäuser Landstraße zur Schlierbacher Landstraße und verstärkter Staubbildung bzw. zähflüssigem Verkehrsablauf

- Verlagerungseffekte im IV und Staubbildungen erschweren eine realistische Fahrzeitkalkulation für die Busse

Linie 33 Ziegelhausen Köpfel – Schlierbach – Bismarckplatz - Emmertsgrund



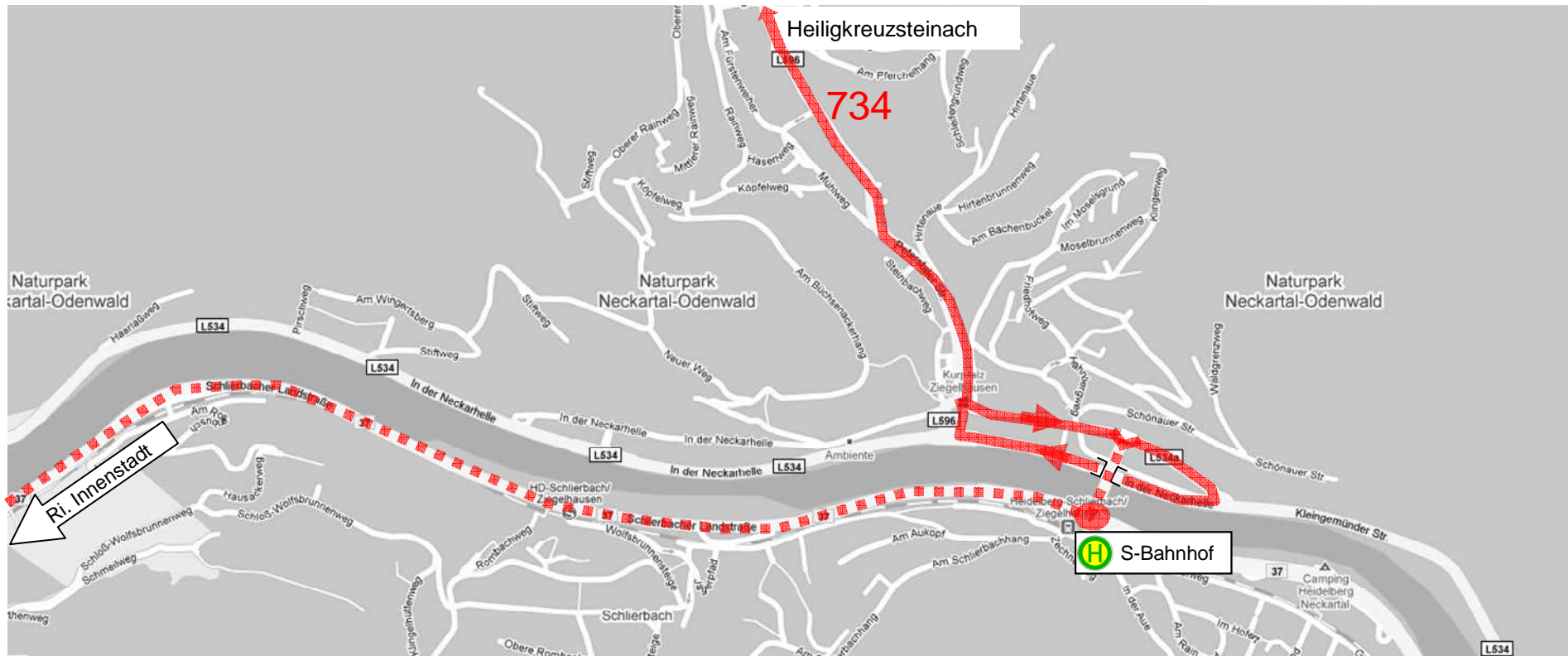
- Abfahrt während des Tagesverkehrs 6 Min. früher ab Köpfel
- Fahrplanlage ab Bismarckplatz Richtung Emmertsgrund wie bisher
- Abfahrt ab Emmertsgrund – Bismarckplatz Richtung Ziegelhausen wie bisher

Linie 34 Heiligkreuzsteinach – Ziegelhausen – Bismarckplatz – Hbf. – Pfaffengrund / 1



- Fahrweg zwischen Ziegelhausen und Innenstadt in beiden Richtungen über Schlierbach
- Fährt als Linie 734
- Halt zwischen S-Bf. Schlierbach und Bismarckplatz nur an Haltestellen der Regionalbusse (Jägerhaus, S-Bf. Altstadt, Alte Brücke, Marstallstraße)
- Auftrennung der Linie in 2 Teile
Heiligkreuzsteinach – Ziegelhausen – Bismarckplatz und
Bismarckplatz – Hbf. – Wieblingen – Pfaffengrund
- Abschnitt Bismarckplatz – Pfaffengrund mit unveränderten Abfahrtszeiten

Linie 34 Heiligkreuzsteinach – Ziegelhausen – Bismarckplatz – Hbf. – Pfaffengrund / 2



Linie 34 Heiligkreuzsteinach – Ziegelhausen – Bismarckplatz – Hbf. – Pfaffengrund / 3



- Besonderheit Mo – Fr 6 – 9 Uhr
Zur Vermeidung starker Verspätungen enden die Fahrten von Heiligkreuzsteinach/Ziegelhausen kommend an der Haltestelle Kleingemünder Straße (nördlicher Brückenkopf)
- Anschluss von und zu den S-Bahnen in Richtung Hbf.
- E-Wagen im Schulverkehr fahren durchgehend zur Innenstadt

Linie 35 Neckargemünd – Schlierbach – Bismarckplatz – Wieblingen



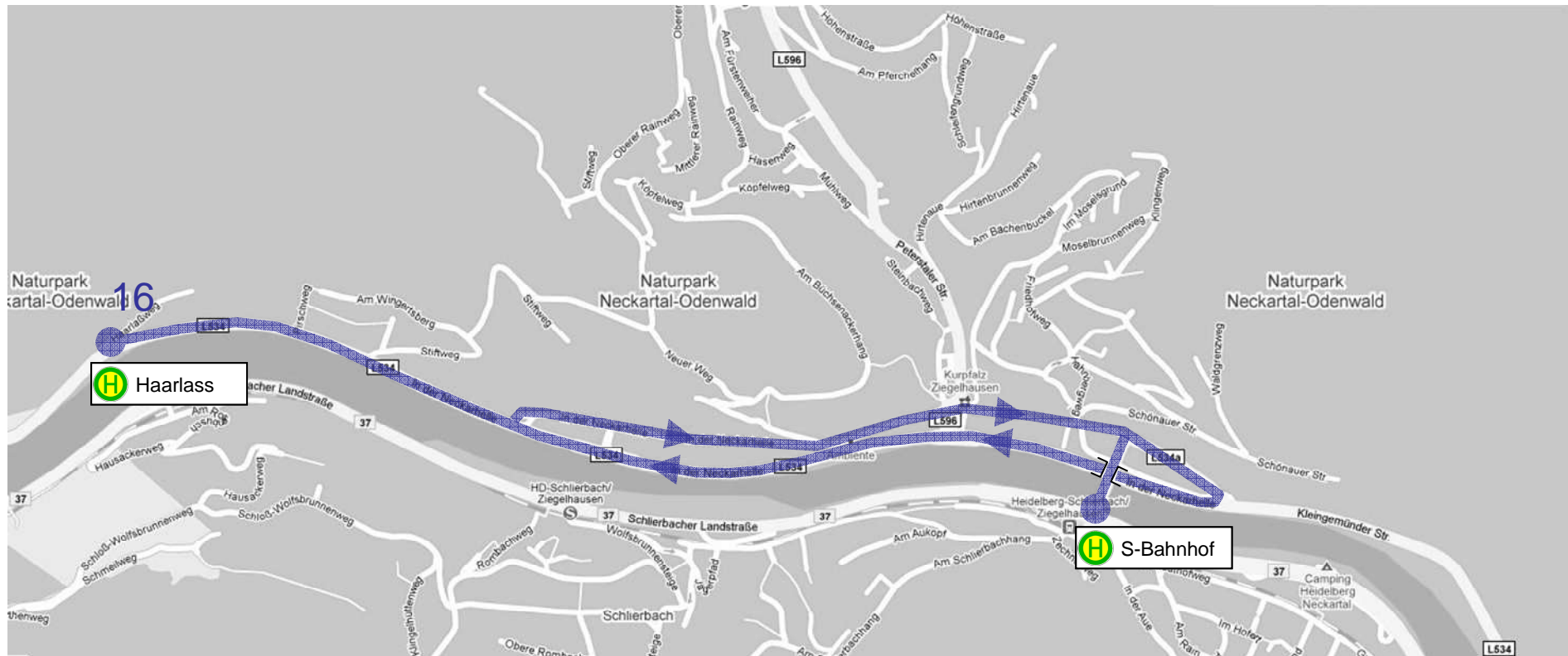
- Abfahrt ab Neckargemünd 6 Min. früher, ab Bismarckplatz Richtung Wieblingen wie bisher

Anbindung Neckarhelle/Haarlass / 1

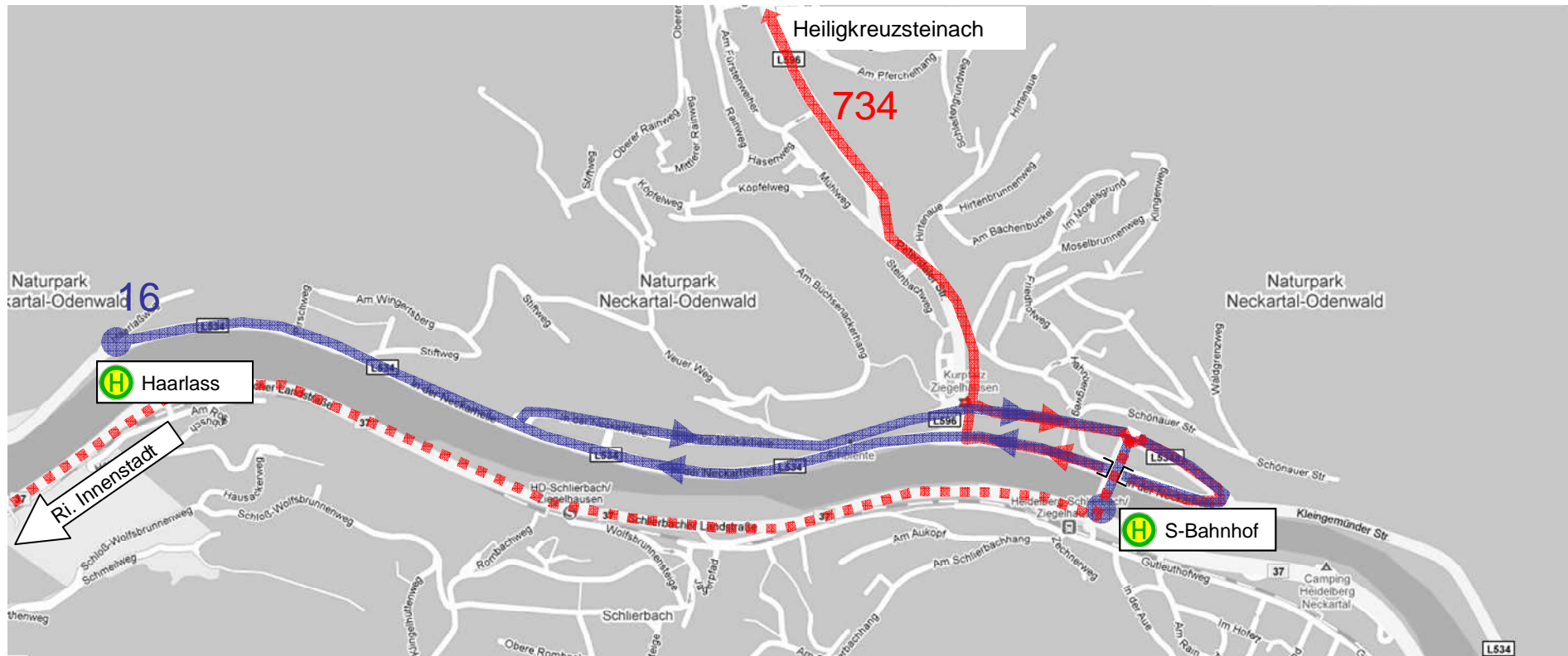


- Zusätzliche Linie mit Kleinbus zwischen S-Bf. Schlierbach – Ziegelhausen und Neckarhelle/Haarlass
- 20-Min.-Takt tagsüber
- 30-Min.-Takt am Abend/Sonntag
- Anschluss S-Bf. zu den Stadtbuslinien

Anbindung Neckarhelle/Haarlass / 2



Gesamtangebot ÖPNV



Schulbusse



- Morgendliche Schulbusse/E-Wagen der Linien 33 und 34 ab Ziegelhausen fahren über Schlierbach und weiter in Richtung Bismarckplatz (- Waldorfschule)
- Abfahrt ab Ziegelhausen ca. 10 Min. früher
- Schnellbus E ab Ziegelhausen zum Bunsengymnasium ca. 20 Min. früher über Schlierbach – Theodor-Heuss-Brücke
- Schnellbus J ab Bunsengymnasium Richtung Schlierbach über Theodor-Heuss-Brücke – Schlierbach nach Ziegelhausen (Ankunft ca. 10 Min. später)