






Legende:

Raumnutzungskarte Blatt Ost

Regionale Siedlungsstruktur

-  Siedlungsbereich Wohnen, Gemeinde oder Gemeindeteil (Z) (PS 1.4.2.2)
-  Siedlungsbereich Gewerbe, Gemeinde oder Gemeindeteil (Z) (PS 1.5.2.2)
-  Vorranggebiet für Industrie, Gewerbe, Dienstleistungen, Logistik (Z) (PS 1.5.2.3)
-  Zentralörtlicher Standortbereich für Einzelhandelsgroßprojekte (Z) (PS 1.7.3.1)
-  Ergänzungsstandort für Einzelhandelsgroßprojekte (Z) (PS 1.7.3.2)






nachrichtlich
Bestand Planung

-   Siedlungsfläche Wohnen (N)
-   Siedlungsfläche Industrie und Gewerbe (N)
-  Sonderfläche Bund (N)

Regionale Freiraumstruktur





-  Regionaler Grünzug (Z) (PS 2.1.1)
-  Grünzäsur (Z) (PS 2.1.2)
-  Vorranggebiet für Naturschutz und Landschaftspflege (Z) (PS 2.2.1.2)
-  Vorbehaltsgebiet für Naturschutz und Landschaftspflege (G) (PS 2.2.1.3)
-  Vorranggebiet für den Grundwasserschutz (Z) (PS 2.2.3.2)
-  Vorbehaltsgebiet für den Grundwasserschutz (G) (PS 2.2.3.3)
-  Vorranggebiet für den vorbeugenden Hochwasserschutz (Z) (PS 2.2.5.2)
-  Vorbehaltsgebiet für den vorbeugenden Hochwasserschutz (G) (PS 2.2.5.3)
-  Vorranggebiet für die Landwirtschaft (Z) (PS 2.3.1.2)
-  Vorbehaltsgebiet für die Landwirtschaft (G) (PS 2.3.1.3)
-  Vorranggebiet für Wald und Forstwirtschaft (Z) (PS 2.3.2.2)
-  Vorbehaltsgebiet für Wald und Forstwirtschaft (G) (PS 2.3.2.3)
-  Vorranggebiet für den Rohstoffabbau (Z) (PS 2.4.2.1)
-  Vorbehaltsgebiet für die Rohstoffsicherung (G) (PS 2.4.2.2)

nachrichtlich

-  Landesweiter Biotopverbund Rheinland-Pfalz (N)
-  Hochwasserrückhaltemaßnahme am Rhein (N)
-  Sonstige Waldfläche, Gehölz (N)
-  Sonstige landwirtschaftliche Gebiete und sonstige Flächen (N)
-  Gewässer (N)

Regionale Infrastruktur

Verkehrsinfrastruktur

-  Untersuchungskorridor zur Trassenfestlegung der ICE-Neubaustrecke Rhein/Main - Rhein/Neckar (Z) (PS 3.1.3.2)
-  Freihaltetrasse für den Schienenverkehr (Neubau) (Z) (PS 3.1.3.5)
-  Freihaltetrasse für den Schienenverkehr (Ausbau) (Z) (PS 3.1.3.5)
-  Freihaltetrasse für den Schienenverkehr (Sicherung) (Z) (PS 3.1.3.5)

nachrichtlich
Bestand Planung

-   Großräumige Schienenverbindung (N)
-  Ausbaumaßnahme (N)
-  Überregionale Schienenverbindung (N)
-  Regionale Schienenverbindung (N)
-  Güterverkehrsstrecke (N)
-   Bahnhof/Haltepunkt (N)
-  Großräumige Straßenverbindung (N)
-  Ausbaumaßnahme (N)
-  Überregionale Straßenverbindung (N)
-  Ausbaumaßnahme (N)
-  Trasse mit unbestimmtem Verlauf (N)
-  Regionale Straßenverbindung (N)
-  Trasse mit unbestimmtem Verlauf (N)
-  Aus-/Neubau von Netzknoten
-  Verkehrslandeplatz (N)
-  Landebahn (N)
-  Sonderlandeplatz (N)
-  Segelflugplatz (N)
-  Hafen (N)
-  Fähre (N)

Technische Infrastruktur

-  Vorranggebiet für die regionalbedeutsame Windenergienutzung (Z) (PS 3.2.4.3)

nachrichtlich

-  Hochspannungsfreileitung ab 110 kV (N)
-  Umspannwerk (N)
-  Kläranlage (N)
-  Abfallbehandlungsanlage (N)
-  Deponie (N)

Grenzen

-  Regionsgrenze
-  Kreisgrenze
-  Gemeindegrenze