



M.T.V. - Mark Twain Village Bestandserfassung

Ergänzungen Baumbestand MTV Ost

Auftraggeber



Stadt Heidelberg - Kämmereiamt
Rathaus - Markplatz 10
69117 Heidelberg

Bearbeitung



EILING
INGENIEURE

EILING Ingenieure GmbH
Czernyring 22/10
69115 Heidelberg
Fon 0 62 21.65 63 10
Fax 0 62 21.65 63 130
E-Post info@eiling.de
www.eiling.de

Datum
Juli 2014

ERGÄNZUNGEN ZUM BAUMBESTAND MTV OST

Neben den Baumerfassungen, die im Juni 2013 im Bereich von MTV Ost durchgeführt wurden, kam es im März 2014 zu ergänzenden Baumerfassungen im Bereich von MTV Ost.

Ergänzend zu der ersten Erfassung wurden im März 2014 die Bäume erfasst, die sich außerhalb der Umzäunung, entlang der Kirschgartenstraße befinden. Hier wurden 44 Bäume erfasst.

Davon sind für 26 Bäume keine Maßnahmen erforderlich. Zur Fällung werden 2 Bäume empfohlen. Bei 11 Bäumen muss eine Kronenpflege durchgeführt werden.

Bei 3 Bäumen ragen die Kronen unmittelbar an Gebäuden heran, sodass ein Freischneiden der Gebäude durchgeführt werden muss. Zwei Bäume sind als Gefahrenbäume einzustufen.

Zusammen mit den Bäumen die im Juni 2013 erfasst wurden, befinden sich insgesamt 370 Bäume im Bereich von MTV Ost.

Der Bereich Sickingenplatz, auf dem ebenfalls Bäume im Plan B-2.10 dargestellt sind, sind nicht in der oben genannten Gesamtanzahl der 370 Bäume enthalten.

aufgestellt: Heidelberg, den 09.07.2014


EILING Ingenieure GmbH

Dipl.-Ing. Adolf Eiling
Geschäftsführer

i.A. M.Sc. Sven Frenzel
Projektbearbeiter



- Legende**
Bäume
- Bestand
 - Bestand mit Fällempfehlung



Index	Art der Änderung	Neudat.	Geändert	Geprüft	Datum

Auftraggeber
Stadt Heidelberg
 Dezernat V "Konversion und Finanzen"
 Rathaus - Marktplatz 10
 69115 Heidelberg

Planer/Fläch
 EILING
 Ingenieurbüro
 Eilingshof 10
 69115 Heidelberg
 Tel: 06221 46 89 110
 info@eiling.de www.eiling.de

**Bestandserfassung der Freiflächen
 Mark-Twain-Village und Campbell Barracks**

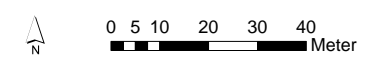
Planungsphase	Bezeichnet	EF
Bestandserfassung	EF	

Bestandserfassung

Planenr.	13640	Blattgröße	1.300x841mm	Plannummer	1:500
Lageplan Baumkataster MTV Ost					
Projektnummer					
					B-2.8



- Legende**
Bäume
- Bestand
 - Bestand mit Fällempfehlung



D	C	B	A	Index	Art der Änderung	Neufassung	Geändert	Geprüft	Datum

Auftraggeber
Stadt Heidelberg
 Dezernat V "Konversion und Finanzen"
 Rathaus - Marktplatz 10
 69115 Heidelberg

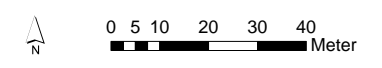
Planer/Verfasser
 BKHZ Ingenieure GmbH
 Clemmweg 10/11
 69115 Heidelberg
 Fon: 06221 40 41 10
 Fax: 06221 40 41 110
 E-Mail: info@bkhz.de
 www.bkzh.de

Metriken
Bestandserfassung der Freiflächen
Mark-Twain-Village und Campbell Barracks

Planungsphase	Standort	Blatt
Bestandserfassung		
Planstab		
Lageplan Baumbestand MTV Ost		1:500
Projektnummer	13640	Blattgröße
	1.300x841mm	
		B-2.9



- Legende**
Bäume
- Bestand
 - Bestand mit Fällempfehlung



D					
C					
B					
A					
Index	Art der Änderung	Neuzustand	Gezeichnet	Geprüft	Datum

Auftraggeber
Stadt Heidelberg
 Dezernat V "Konversion und Finanzen"
 Rathaus - Marktplatz 10
 69115 Heidelberg

Planverfasser
 EILING
 Ingenieurbüro
 Cammerig 10/19
 69115 Heidelberg
 Fon: 06221 40 43 16
 Fax: 06221 40 43 110
 E-Mail: info@eiling.de
 www.eiling.de

**Bestandserfassung der Freiflächen
 Mark-Twain-Village und Campbell Barracks**

Planungsphase	Bestandserfassung	Blatt
Planart	Bestandserfassung	EF
Lageplan Baumkataster MTV Ost	Maßstab	1:500
Projektnummer	Blattgröße	Planummer
13640	1.300x841mm	B-2.10