



Mit gutem Gefühl unterwegs.



Das neue Busliniennetz

Heidelberg Emmertsgrund
und Boxberg



**Ab 9. Juni 2019:
Neuer Fahrplan**

Gültig ab 09. Juni 2019



Mitglied im **VRN**







Sehr geehrte Damen und Herren, liebe Kundinnen und Kunden der rnv,


zum Fahrplanwechsel am 9. Juni 2019 wird in den Heidelberger Stadtteilen Emmertsgrund und Boxberg das Buslinienetz grundlegend neu geordnet und optimiert. Neue Abfahrtszeiten, Linienwege und Fahrtbeziehungen ergeben sich unter anderem auf den rnv-Buslinien 27, 29 und 33. Mit dem Fahrplanwechsel einhergehend bietet die neu eingerichtete Linie 39A eine zusätzliche Direktverbindung zwischen Boxberg, EMBL/Speyererhof und dem Bismarckplatz.




Mit dieser Broschüre möchten wir Sie über die geänderten Linienwege informieren.

Die rnv-Buslinie 27 fährt zukünftig zwischen den  Mombertplatz und Rohrbach Süd über die  Buchwaldweg, Louise-Ebert-Zentrum, Haselnussweg und Am Götzenberg und ersetzt auf diesem Abschnitt die Fahrten der rnv-Buslinie 33. Den Fahrgästen der genannten Haltestellen wird somit eine Direktverbindung in das Gewerbegebiet Rohrbach Süd ermöglicht.

Die rnv-Buslinie 29 wird bis nach Heidelberg-Neuenheim verlängert. Diese fährt ab der  Bismarckplatz über die  Brückenstraße, Lutherstraße, Mönchhofschule, Wielandstraße und Bunsengymnasium zur  Technologiepark und wieder zurück und bietet somit eine neue Direktverbindung in den Süden Heidelbergs.

Die  Buchwaldweg, Louise-Ebert-Zentrum, Haselnussweg und Am Götzenberg werden ab dem Fahrplanwechsel von der rnv-Buslinie 33 **nicht** mehr angefahren. Diese werden zukünftig von der rnv-Buslinie 27 übernommen. Somit ergibt sich auf der rnv-Buslinie 33 eine höhere Betriebsstabilität.

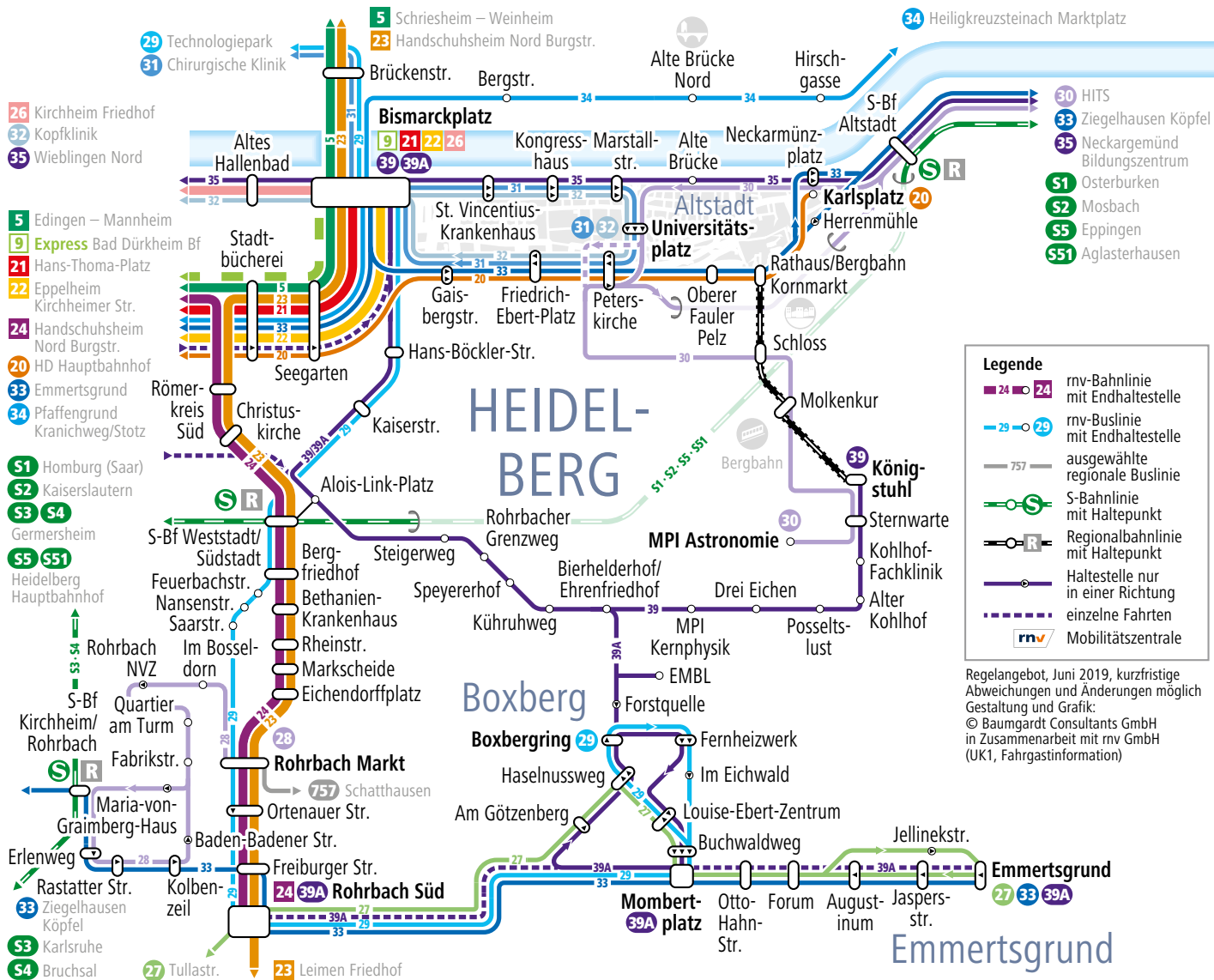
Die rnv-Buslinie 39 fährt ab dem 9. Juni 2019 nur noch zwischen den  Bismarckplatz und Königstuhl. Die Fahrten über den Boxberg werden zukünftig von der Linie 39A durchgeführt. Die neu eingerichtete Linie 39A bietet eine zusätzliche Direktverbindung zwischen dem Boxberg, EMBL/Speyererhof und dem Bismarckplatz.

Diese fährt von der  Bismarckplatz kommend ab der  Bierhelderhof/Ehrenfriedhof über die  EMBL, Forstquelle, Boxberggring, Fernheizwerk, Louise-Ebert-Zentrum, Buchwaldweg, Mombertplatz, Am Götzenberg, Haselnussweg, Boxberggring und wieder zurück in Richtung Bismarckplatz.

Wir wünschen Ihnen eine gute Fahrt mit den Bussen und Bahnen der rnv.

Mit freundlichen Grüßen
Ihre Rhein-Neckar-Verkehr GmbH

	rnv-Buslinie	Seite
	Emmertsgrund – Mombertplatz – Louise-Ebert-Zentrum – Rohrbach Süd – Gewerbegebiet	6–9
	Technologiepark – Bismarckplatz – Rohrbach – Mombertplatz – Boxberg – Mombertplatz – Rohrbach – Bismarckplatz – Technologiepark	10–14
	Emmertsgrund – Rohrbach Süd – Hasenleiser – Kirchheim West – Czernyring – HD Hauptbahnhof – Bismarckplatz – Altstadt – Ziegelhausen Köpfel	16–31
	Bismarckplatz – Speyererhof – MPI Kernphysik – Königstuhl	32–35
	Bismarckplatz – Speyererhof – EMBL – Boxberg – Mombertplatz	36–39
 1004	Bismarckplatz – Speyererhof - MPI Kernphysik – EMBL	40–41
 1007	Bismarckplatz – Königstuhl – Kohlhof Fachklinik	42–43





27 Emmertsgrund – Mombertplatz – Louise-Ebert-Zentrum – Rohrbach Süd – Gewerbegebiet

Am 24. und 31.12. Verkehr nach Sonderfahrplan.

Beschränkungen Hinweise	Montag - Freitag														12
	33	38	39	40	41	42	43	44	45	46	47	48	49	50	
Emmertsgrund, Endstelle	5:05	5:25	5:45	6:00	6:20	6:40	6:48	6:50	6:58	7:00	7:20	7:40	8:00	8:20	12:00
- Jasperstraße	5:06	5:26	5:46	6:01	6:21	6:41	6:49	6:51	6:59	7:01	7:21	7:41	8:01	8:21	12:01
- Augustinum	5:07	5:27	5:47	6:02	6:22	6:42	6:50	6:52	7:00	7:02	7:22	7:42	8:02	8:22	12:02
- Forum	5:08	5:28	5:48	6:03	6:23	6:43	6:51	6:53	7:01	7:03	7:23	7:43	8:03	8:23	12:03
- Otto-Hahn-Straße	5:09	5:29	5:49	6:04	6:24	6:44	6:52	6:54	7:02	7:04	7:24	7:44	8:04	8:24	12:04
- Mombertplatz	5:11	5:31	5:51	6:06	6:26	6:46	6:53	6:56	7:03	7:06	7:26	7:46	8:06	8:26	12:06
Boxberg, Louise-Ebert-Zentrum	5:12	5:32	5:52	6:07	6:27	6:47	6:54	6:57	7:07	7:07	7:27	7:47	8:07	8:27	12:07
- Haselnußweg	5:13	5:33	5:53	6:08	6:28	6:48	6:58	6:58	7:08	7:08	7:28	7:48	8:08	8:28	12:08
- Am Götzenberg	5:14	5:34	5:54	6:09	6:29	6:49	6:59	7:09	7:09	7:29	7:49	8:09	8:29	8:49	12:09
Rohrbach, Süd	5:17	5:37	5:57	6:12	6:32	6:52	7:02	7:02	7:12	7:32	7:52	8:12	8:32	8:52	12:12
- Süd				6:16	6:36	6:56	7:02	7:02	7:16	7:36	7:56	8:16	8:36	8:56	12:16
- Im Brettspiel				6:17	6:37	6:57	7:02	7:02	7:17	7:37	7:57	8:17	8:37	8:57	12:17
- Hertzstraße				6:18	6:38	6:58	7:02	7:02	7:18	7:38	7:58	8:18	8:38	8:58	12:18
- Englerstraße				6:19	6:39	6:59	7:02	7:02	7:19	7:39	7:59	8:19	8:39	8:59	12:19
- Tullastraße				6:20	6:40	7:00	7:02	7:02	7:20	7:40	8:00	8:20	8:40	9:00	12:20
- Rhein-Neckar-Werkstätten				6:21	6:41	7:01	7:02	7:02	7:21	7:42	8:01	8:21	8:41	9:01	12:21
- Redtenbacherstraße				6:22	6:42	7:02	7:02	7:02	7:22	7:43	8:02	8:22	8:42	9:02	12:22
- Hatschekstraße				6:24	6:44	7:04	7:04	7:04	7:24	7:45	8:04	8:24	8:44	9:04	12:24
- Im Brettspiel				6:25	6:45	7:05	7:05	7:05	7:25	7:46	8:05	8:25	8:45	9:05	12:25
- Süd				6:26	6:46	7:06	7:06	7:06	7:26	7:47	8:06	8:26	8:46	9:06	12:26
Boxberg, Am Götzenberg	5:22	5:42	5:62	6:02	6:22	6:42	6:48	6:52	7:12	7:32	7:52	8:12	8:32	8:52	12:32
- Haselnußweg	5:26	5:46	5:66	6:06	6:26	6:46	6:52	6:56	7:16	7:36	7:56	8:16	8:36	8:56	12:36
- Louise-Ebert-Zentrum	5:27	5:47	5:67	6:07	6:27	6:47	6:53	6:57	7:17	7:37	7:57	8:17	8:37	8:57	12:37
- Louise-Ebert-Zentrum	5:28	5:48	5:68	6:08	6:28	6:48	6:54	6:58	7:18	7:38	7:58	8:18	8:38	8:58	12:38
- Buchwaldweg	5:29	5:49	5:69	6:09	6:29	6:49	6:55	6:59	7:19	7:39	7:59	8:19	8:39	8:59	12:39
- Emmertsgrund, Mombertplatz	5:30	5:50	5:70	6:10	6:30	6:50	6:56	7:16	7:36	7:56	8:16	8:36	8:56	9:16	12:40
- Otto-Hahn-Straße	5:31	5:51	5:71	6:11	6:31	6:51	6:57	7:17	7:37	7:57	8:17	8:37	8:57	9:17	12:41
- Forum	5:32	5:52	5:72	6:12	6:32	6:52	6:58	7:18	7:38	7:58	8:18	8:38	8:58	9:18	12:42
- Jellineckstrasse	5:33	5:53	5:73	6:13	6:33	6:53	6:59	7:19	7:39	7:59	8:19	8:39	8:59	9:19	12:43
- Endstelle	5:34	5:54	5:74	6:14	6:34	6:54	7:00	7:20	7:40	8:00	8:20	8:40	9:00	9:20	12:44

Beschränkungen	Montag - Freitag														
	40	41	42	43	44	45	46	47	48	49	50	51	52	53	
Emmertsgrund, Endstelle	12:20	12:40	13:00	13:20	alle	15:00	15:20	15:40	16:00	16:20	16:40	16:40	16:40	16:40	12:40
- Jasperstraße	12:21	12:41	13:01	13:21	alle	15:01	15:21	15:41	16:01	16:21	16:41	16:41	16:41	16:41	12:41
- Augustinum	12:22	12:42	13:02	13:22	Min	15:02	15:22	15:42	16:02	16:22	16:42	16:42	16:42	16:42	12:42
- Forum	12:23	12:43	13:03	13:23	Min	15:03	15:23	15:43	16:03	16:23	16:43	16:43	16:43	16:43	12:43
- Otto-Hahn-Straße	12:24	12:44	13:04	13:24		15:04	15:24	15:44	16:04	16:24	16:44	16:44	16:44	16:44	12:44
- Mombertplatz	12:26	12:46	13:06	13:26		15:06	15:26	15:46	16:06	16:26	16:46	16:46	16:46	16:46	12:46
Boxberg, Louise-Ebert-Zentrum	12:27	12:47	13:07	13:27		15:07	15:27	15:47	16:07	16:27	16:47	16:47	16:47	16:47	12:47
- Haselnußweg	12:28	12:48	13:08	13:28		15:08	15:28	15:48	16:08	16:28	16:48	16:48	16:48	16:48	12:48
- Am Götzenberg	12:29	12:49	13:09	13:29		15:09	15:29	15:49	16:09	16:29	16:49	16:49	16:49	16:49	12:49
Rohrbach, Süd	12:36	12:52	13:12	13:32		15:12	15:32	15:52	16:12	16:32	16:52	16:52	16:52	16:52	12:52
- Süd	12:37	12:57	13:17	13:37		15:13	15:33	15:53	16:13	16:33	16:53	16:53	16:53	16:53	12:53
- Im Brettspiel	12:38	12:58	13:18	13:38		15:14	15:34	15:54	16:14	16:34	16:54	16:54	16:54	16:54	12:54
- Hertzstraße	12:39	12:59	13:19	13:39		15:15	15:35	15:55	16:15	16:35	16:55	16:55	16:55	16:55	12:55
- Englerstraße	12:40	13:00	13:20	13:40		15:16	15:36	15:56	16:16	16:36	16:56	16:56	16:56	16:56	12:56
- Tullastraße	12:41	13:01	13:21	13:41		15:17	15:37	15:57	16:17	16:37	16:57	16:57	16:57	16:57	12:57
- Rhein-Neckar-Werkstätten	12:42	13:02	13:22	13:42		15:18	15:38	15:58	16:18	16:38	16:58	16:58	16:58	16:58	12:58
- Hatschekstraße	12:43	13:03	13:23	13:43		15:19	15:39	15:59	16:19	16:39	16:59	16:59	16:59	16:59	12:59
- Im Brettspiel	12:45	13:05	13:25	13:45		15:20	15:40	16:00	16:20	16:40	16:60	16:60	16:60	16:60	13:00
- Süd	12:46	13:06	13:26	13:46		15:21	15:41	16:01	16:21	16:41	16:61	16:61	16:61	16:61	13:01
Boxberg, Am Götzenberg	12:52	13:12	13:32	13:52		15:22	15:42	16:02	16:22	16:42	16:62	16:62	16:62	16:62	13:02
- Haselnußweg	12:53	13:13	13:33	13:53		15:23	15:43	16:03	16:23	16:43	16:63	16:63	16:63	16:63	13:03
- Louise-Ebert-Zentrum	12:54	13:14	13:34	13:54		15:24	15:44	16:04	16:24	16:44	16:64	16:64	16:64	16:64	13:04
- Buchwaldweg	12:55	13:15	13:35	13:55		15:25	15:45	16:05	16:25	16:45	16:65	16:65	16:65	16:65	13:05
Emmertsgrund, Mombertplatz	12:56	13:16	13:36	13:56		15:26	15:46	16:06	16:26	16:46	16:66	16:66	16:66	16:66	13:06
- Otto-Hahn-Straße	12:57	13:17	13:37	13:57		15:27	15:47	16:07	16:27	16:47	16:67	16:67	16:67	16:67	13:07
- Forum	12:58	13:18	13:38	13:58		15:28	15:48	16:08	16:28	16:48	16:68	16:68	16:68	16:68	13:08
- Jellineckstrasse	12:59	13:19	13:39	13:59		15:29	15:49	16:09	16:29	16:49	16:69	16:69	16:69	16:69	13:09
- Endstelle	13:00	13:20	13:40	14:00		15:30	15:50	16:10	16:30	16:50	17:10	17:30	17:50	18:10	13:10

ZEICHENERKLÄRUNG: **40** = nur freitags und vor Wochenfeiertagen **33** = nur freitags bis donnerstags, nicht vor Wochenfeiertagen **39** = ab Louise-Ebert-Zentrum weiter als Linie 29.
37 = nur an Schultagen **38** = ab Louise-Ebert-Zentrum weiter als Linie 29.
38 = als Linie 27E

Am Sonn- u. Feiertagen alle Fahrten ab Rohrbach Süd weiter als Linie 33 Richtung Köpfel



27 Emmertsgrund – Mombertplatz – Louise-Ebert-Zentrum – Rohrbach Süd – Gewerbegebiet

Am 24. und 31.12. Verkehr nach Sonderfahrplan.

	ab	Samstag										Sonn- und Feiertag	
		8.40	9.00	9.20	alle	15.00	15.20	15.40	16.00	16.20	alle	20.00	20.20
Emmertsgrund, Endstelle		8.41	9.01	9.21	20	15.01	15.21	15.41	16.01	16.21	20.01	20.21	20.41
- Jaspersstraße		8.42	9.02	9.22	Min	15.02	15.22	15.42	16.02	16.22	20.02	20.22	20.42
- Augustinum		8.43	9.03	9.23		15.03	15.23	15.43	16.03	16.23	20.03	20.23	20.43
- Otto-Hahn-Straße		8.44	9.04	9.24		15.04	15.24	15.44	16.04	16.24	20.04	20.24	20.44
- Mombertplatz		8.46	9.06	9.26		15.06	15.26	15.46	16.06	16.26	20.06	20.26	20.46
Boxberg, Louise-Ebert-Zentrum		8.47	9.07	9.27		15.07	15.27	15.47	16.07	16.27	20.07	20.27	20.47
- Haseinußweg		8.48	9.08	9.28		15.08	15.28	15.48	16.08	16.28	20.08	20.28	20.48
- Am Götzenberg	an	8.49	9.09	9.29		15.09	15.29	15.49	16.09	16.29	20.09	20.29	20.49
Rohrbach, Süd		8.52	9.12	9.32		15.12	15.32	15.52	16.12	16.32	20.12	20.32	20.52
- Süd	ab	8.56	9.16	9.36		15.16	15.36	15.56	16.16	16.36	20.16		
- Im Brettspiel		8.57	9.17	9.37		15.17	15.37	15.57	16.17	16.37	20.17		
- Hertzstraße		8.58	9.18	9.38		15.18	15.38	15.58	16.18	16.38	20.18		
- Englerstraße		8.59	9.19	9.39		15.19	15.39	15.59	16.19	16.39	20.19		
- Tullasstraße		9.00	9.20	9.40		15.20	15.40	16.00	16.20	16.40	20.20		
- Rhein-Neckar-Werksstätten					15.41								
- Redtenbacherstraße		9.01	9.21	9.41		15.21	15.42	16.01	16.21	16.41	20.21		
- Hatschekstraße		9.02	9.22	9.42		15.22	15.43	16.02	16.22	16.42	20.22		
- Im Brettspiel		9.04	9.24	9.44		15.24	15.45	16.04	16.24	16.44	20.24		
- Süd	an	9.05	9.25	9.45		15.25	15.46	16.05	16.25	16.45	20.25		
- Süd	ab	8.48	9.08	9.28	9.48	15.28	15.48	16.08	16.28	16.48	20.28		
Boxberg, Am Götzenberg		8.52	9.12	9.32	9.52	15.32	15.52	16.12	16.32	16.52	20.32		
- Haseinußweg		8.53	9.13	9.33	9.53	15.33	15.53	16.13	16.33	16.53	20.33		
- Louise-Ebert-Zentrum		8.54	9.14	9.34	9.54	15.34	15.54	16.14	16.34	16.54	20.34		
- Buchwaldweg		8.55	9.15	9.35	9.55	15.35	15.55	16.15	16.35	16.55	20.35		
Emmertsgrund, Mombertplatz		8.56	9.16	9.36	9.56	15.36	15.56	16.16	16.36	16.56	20.36		
- Otto-Hahn-Straße		8.57	9.17	9.37	9.57	15.37	15.57	16.17	16.37	16.57	20.37		
- Forum		8.58	9.18	9.38	9.58	15.38	15.58	16.18	16.38	16.58	20.38		
- Jellinekstrasse		8.59	9.19	9.39	9.59	15.39	15.59	16.19	16.39	16.59	20.39		
- Endstelle	an	9.00	9.20	9.40	10.00	15.40	16.00	16.20	16.40	17.00	20.40		

8 An Sonn- u. Feiertagen alle Fahrten ab Rohrbach Süd weiter als Linie 33 Richtung Köpfel



27 Rohrbach Süd – Mombertplatz (– Emmertsgrund Endstelle)

	Hinweise	Sonn- und Feiertag											
		6.58	6.58	6.58	6.58	6.58	6.58	6.58	6.58	6.58	6.58		
Rohrbach, Süd	ab	6.55	9.25	9.55	alle	12.25							
Boxberg, Am Götzenberg		6.59	9.29	9.59	30	12.29							
- Haseinußweg		7.00	9.30	10.00	Min	12.30							
- Louise-Ebert-Zentrum		7.01	9.31	10.01		12.31							
- Buchwaldweg		7.02	9.32	10.02		12.32							
Emmertsgrund, Mombertplatz		7.03	9.33	10.03	12.33								

ZEICHENERKLÄRUNG: 30 = ab Mombertplatz weiter als Linie 33 Richtung Emmertsgrund Endstelle



29 Technologiepark – Bismarckplatz – Rohrbach – Mombertplatz – Boxberg – Mombertplatz – Rohrbach – Technologiepark

Am 24. und 31.12. Verkehr nach Sonderfahrplan.

Beschränkungen Hinweise	Montag - Freitag														
	12:24	12:43	13:03	13:23	13:43	14:03	14:23	14:43	15:03	15:23	15:43	16:03			
Neuenheim, Technologiepark	5:23	5:43	6:03	6:23	6:43	7:03	7:23	7:43	8:03	8:28	12:03	12:23	12:43	13:03	13:23
- Technologiepark	5:24	5:44	6:04	6:24	6:44	7:04	7:24	7:44	8:04	8:29	12:04	12:24	12:44	13:04	13:24
- Bunsengymnasium	5:26	5:46	6:06	6:26	6:46	7:06	7:26	7:46	8:06	8:31	12:06	12:26	12:46	13:06	13:26
- Wielandstraße	5:27	5:47	6:07	6:27	6:47	7:07	7:27	7:47	8:07	8:32	12:07	12:27	12:47	13:07	13:27
- Mönchhofschule	5:28	5:48	6:08	6:28	6:48	7:08	7:28	7:48	8:08	8:33	12:08	12:28	12:48	13:08	13:28
- Lutherstraße	5:29	5:49	6:09	6:29	6:49	7:09	7:29	7:49	8:09	8:34	12:09	12:29	12:49	13:09	13:29
- Brückenstraße	5:30	5:50	6:10	6:30	6:50	7:10	7:30	7:50	8:10	8:35	12:10	12:30	12:50	13:10	13:30
- Heideberg, Bismarckplatz	5:33	5:53	6:13	6:33	6:53	7:13	7:33	7:53	8:13	8:38	12:13	12:33	12:53	13:13	13:33
- Bismarckplatz	5:34	5:54	6:14	6:34	6:54	7:14	7:34	7:54	8:14	8:39	12:14	12:34	12:54	13:14	13:34
- Hans-Böcker-Strabe	5:36	5:56	6:16	6:36	6:56	7:16	7:36	7:56	8:16	8:41	12:16	12:36	12:56	13:16	13:36
- Kaiserstraße	5:37	5:57	6:17	6:37	6:57	7:17	7:37	7:57	8:17	8:42	12:17	12:37	12:57	13:17	13:37
- S-Bf. West-/Südost	5:39	5:59	6:19	6:39	6:59	7:19	7:39	7:59	8:19	8:44	12:19	12:39	12:59	13:19	13:39
- Bergfriedhof	5:40	6:00	6:20	6:40	7:00	7:20	7:40	8:00	8:25	8:50	12:20	12:40	13:00	13:20	13:40
- Neubachstraße	5:41	6:01	6:21	6:41	7:01	7:21	7:41	8:01	8:26	8:51	12:21	12:41	13:01	13:21	13:41
- Nansenstraße	5:43	6:03	6:23	6:43	7:03	7:23	7:43	8:03	8:28	8:53	12:23	12:43	13:03	13:23	13:43
- Rohrbach, Seierstraße	5:44	6:04	6:24	6:44	7:04	7:24	7:44	8:04	8:29	8:54	12:24	12:44	13:04	13:24	13:44
- Markt	5:46	6:06	6:26	6:46	7:06	7:26	7:46	8:06	8:31	8:56	12:26	12:46	13:06	13:26	13:46
- Ottenauer Straße	5:47	6:07	6:27	6:47	7:07	7:27	7:47	8:07	8:32	8:57	12:27	12:47	13:07	13:27	13:47
- Süd	5:50	6:10	6:30	6:50	7:10	7:30	7:50	8:10	8:35	9:00	12:30	12:50	13:10	13:30	13:50
- Emmertsgrund, Mombertplatz	4:43	5:03	5:23	5:43	6:03	6:23	6:43	7:03	7:28	7:53	12:47	12:52	13:12	13:26	13:32
- Markt	4:47	5:07	5:27	5:47	6:07	6:27	6:47	7:07	7:32	7:57	12:32	12:52	13:12	13:26	13:32
- Boxberg, Louise-Ebert-Zentrum	4:48	5:08	5:28	5:48	6:08	6:28	6:48	7:08	7:33	7:58	12:33	12:53	13:13	13:27	13:33
- Haseaufweg	4:50	5:09	5:29	5:49	6:09	6:29	6:49	7:09	7:34	7:59	12:34	12:54	13:14	13:28	13:34
- Boxberg	4:50	5:10	5:30	5:50	6:10	6:30	6:50	7:10	7:35	8:00	12:35	12:55	13:15	13:29	13:35
- Boxberg	4:51	5:11	5:31	5:51	6:11	6:31	6:51	7:11	7:36	8:01	12:36	12:56	13:16	13:30	13:36
- Im Eichenwald	4:52	5:12	5:32	5:52	6:12	6:32	6:52	7:12	7:37	8:02	12:37	12:57	13:17	13:31	13:37
- Buchwaldweg	4:52	5:12	5:32	5:52	6:12	6:32	6:52	7:12	7:37	8:02	12:37	12:57	13:17	13:31	13:37
- S-Bf. West-/Südost	4:54	5:14	5:34	5:54	6:14	6:34	6:54	7:14	7:39	8:04	12:39	12:59	13:19	13:33	13:39
- Emmertsgrund	4:54	5:14	5:34	5:54	6:14	6:34	6:54	7:14	7:39	8:04	12:39	12:59	13:19	13:33	13:39
- Mombertplatz	4:55	5:15	5:35	5:55	6:15	6:35	6:55	7:15	7:40	8:05	12:40	13:00	13:20	13:34	14:03
- Rohrbach, Süd	6:07	6:27	6:47	7:07	7:27	7:47	8:07	8:27	8:52	9:17	12:47	13:07	13:27	13:47	14:07

- Süd	6:08	6:28	6:48	7:08	7:28	7:48	8:08	8:28	8:53	9:18	12:48	13:08	13:28	13:48	14:08
- Markt	6:12	6:32	6:52	7:12	7:32	7:52	8:12	8:32	8:57	9:22	12:52	13:12	13:32	13:52	14:12
- Saarsstraße	6:14	6:34	6:54	7:14	7:34	7:54	8:14	8:34	9:00	9:25	12:54	13:14	13:34	13:54	14:14
- Heideberg, Nansenstraße	6:16	6:36	6:56	7:16	7:36	7:56	8:16	8:36	9:01	9:26	12:56	13:16	13:36	13:56	14:16
- Feuerbachstraße	6:17	6:37	6:57	7:17	7:37	7:57	8:17	8:37	9:02	9:27	12:57	13:17	13:37	13:57	14:17
- Bergfriedhof	6:19	6:39	6:59	7:19	7:39	7:59	8:19	8:39	9:04	9:29	12:59	13:19	13:39	13:59	14:19
- S-Bf. West-/Südost	6:20	6:40	7:00	7:20	7:40	7:51	8:00	8:20	8:40	9:05	13:00	13:20	13:40	14:00	14:20
- Hauptbahnhof (Ost)															
- Stadtkirche															
- Seegarten															
- Kaiserstraße	6:22	6:42	7:02	7:18	7:22	7:53	8:02	8:22	8:42	9:07	13:02	13:22	13:42	14:02	14:22
- Hans-Böcker-Strabe	6:23	6:43	7:03	7:19	7:23	7:43	8:03	8:23	8:43	9:08	13:03	13:23	13:43	14:03	14:23
- Bismarckplatz	6:26	6:46	7:06	7:22	7:26	7:46	8:06	8:26	8:46	9:11	13:06	13:26	13:46	14:06	14:26
- Neuenheim, Brückenstraße	6:29	6:49	7:09	7:29	7:29	7:49	8:09	8:29	8:49	9:14	13:09	13:29	13:49	14:09	14:29
- Lutherstraße	6:30	6:50	7:10	7:30	7:30	7:50	8:10	8:30	8:50	9:15	13:10	13:30	13:50	14:10	14:30
- Mönchhofschule	6:31	6:51	7:11	7:31	7:31	7:51	8:11	8:31	8:51	9:16	13:11	13:31	13:51	14:11	14:31
- Wielandstraße	6:32	6:52	7:12	7:32	7:32	7:52	8:12	8:32	8:52	9:17	13:12	13:32	13:52	14:12	14:32
- Bunsengymnasium	6:33	6:53	7:13	7:33	7:33	7:53	8:13	8:33	8:53	9:18	13:13	13:33	13:53	14:13	14:33
- Technologiepark	6:34	6:54	7:14	7:34	7:34	7:54	8:14	8:34	8:54	9:19	13:14	13:34	13:54	14:14	14:34

ZEICHENERKLÄRUNG: **S** = nur an Schultagen

A = ab Mombertplatz weiter als Linie 33 Richtung Emmertsgrund Endstelle

29E = als Linie 29E

33 = ab Rohrbach Süd weiter als Linie 33 Richtung Kirchheim Rathaus

E = als Linie E



29 Technologiepark – Bismarckplatz – Rohrbach – Mombertplatz – Boxberg – Mombertplatz – Rohrbach – Technologiepark

Am 24. und 31.12. Verkehr nach Sonderfahrplan.

Beschränkungen Hinweise	S		Sa		So		Montag - Freitag							Samstag						
	ab	an	ab	an	ab	an	ab	an	ab	an	ab	an	ab	an	ab	an	ab	an		
Neuenheim, Technologiepark	13.43	alle	14.43		15.03	15.23	15.43	19.43	20.03											
- Technologiepark	13.44	20	14.44		15.04	15.24	15.44	19.44	20.04											
- Bunsengymnasium	13.46	Min	14.46		15.06	15.26	15.46	19.46	20.06											
- Wielandstraße	13.47		14.47		15.07	15.27	15.47	19.47	20.07											
- Mönchhofschule	13.48		14.48		15.08	15.28	15.48	19.48	20.08											
- Lutherstraße	13.49		14.49		15.09	15.29	15.49	19.49	20.09											
- Brückenstraße	13.50		14.50		15.10	15.30	15.50	19.50	20.10											
- Heidelberg, Bismarckplatz	13.53	an	14.53		15.13	15.33	15.53	19.53	20.13											
- Bismarckplatz	13.54	ab	14.54		15.14	15.34	15.54	19.54	20.14											
- Hans-Böckler-Straße	13.56		14.56		15.16	15.36	15.56	19.56	20.16											
- Kaiserstraße	13.57		14.57		15.17	15.37	15.57	19.57	20.17											
- S.-Bf. West-/Südstadt	13.59		14.59		15.19	15.39	15.59	19.59	20.19											
- Bergfriedhof	14.00		15.00		15.20	15.40	16.00	20.00	20.20											
- Feuerschmiede	14.01		15.01		15.21	15.41	16.01	20.01	20.21											
- Nansenstraße	14.03		15.03		15.23	15.43	16.03	20.03	20.23											
- Rohrbach, Saarstraße	14.04		15.04		15.24	15.44	16.04	20.04	20.24											
- Markt	14.06		15.06		15.26	15.46	16.06	20.06	20.26											
- Ortener- Straße	14.07		15.07		15.27	15.47	16.07	20.07	20.27											
- Süd	14.10		15.10		15.30	15.50	16.10	20.10	20.30											
- Emmersgrund, Mombertplatz	14.12		15.12		15.32	15.52	16.12	20.12	20.32	21.01	21.26	21.56	alle	5.56	6.26	alle	8.26	8.53	9.13	
- Boxberg, Louise-Ebert-Zentrum	14.15		15.15		15.35	15.55	16.15	20.15	20.35	21.05	21.30	22.00	30	6.00	6.30	30	8.30	8.57	9.17	
- Raseindüweg	14.17		15.17		15.37	15.57	16.17	20.17	20.37	21.06	21.31	22.01	Min	6.01	6.31	Min	8.31	8.58	9.18	
- Boxberg	14.18		15.18		15.38	15.58	16.18	20.18	20.38	21.07	21.32	22.02	0.32	6.02	6.32		8.32	8.59	9.19	
- Boxberg	14.19		15.19		15.39	15.59	16.19	20.19	20.39	21.08	21.33	22.03	0.33	6.03	6.33		8.33	9.00	9.20	
- Boxberg	14.21		15.21		15.41	16.01	16.21	20.21	20.41	21.08	21.33	22.03	0.33	6.03	6.33		8.33	9.00	9.20	
- Im Elchwald	14.22		15.22		15.42	16.02	16.22	20.22	20.42	21.10	21.35	22.05	0.35	6.05	6.35		8.35	9.02	9.22	
- Im Elchwald	14.23		15.23		15.43	16.03	16.23	20.23	20.43	21.11	21.36	22.06	0.36	6.06	6.36		8.36	9.03	9.23	
- Buchwaldweg	14.24		15.24		15.44	16.04	16.24	20.24	20.44	21.12	21.37	22.07	0.37	6.07	6.37		8.37	9.04	9.24	
- Emmersgrund, Mombertplatz	14.24		15.24		15.44	16.04	16.24	20.24	20.44	21.13	21.38	22.08	0.38	6.08	6.38		8.38	9.05	9.25	
- Rohrbach, Süd	14.27		15.27		15.47	16.07	16.27	20.27	20.47	21.16	21.41	22.11	0.41	6.11	6.41		8.41	9.08	9.28	

- Süd	14.28	ab	15.28		15.48	16.08	16.28	20.28											
- Markt	14.32		15.32		15.52	16.12	16.32	20.32											
- Saarstraße	14.34	alle	15.34		15.54	16.14	16.34	20.34											
- Heidelberg, Nansenstraße	14.36	20	15.36	15.50	15.56	16.16	16.36	20	20.36	alle									
- Feuerbachstraße	14.37	Min	15.37	15.51	15.57	16.17	16.37	20.37	20.37	Min									
- Bergfriedhof	14.39		15.39	15.53	15.59	16.19	16.39	20.39	20.39										
- S.-Bf. West-/Südstadt	14.40		15.40	15.54	16.00	16.20	16.40	20.40	20.40										
- Kaiserstraße	14.42		15.42	15.56	16.02	16.22	16.42	20.42	20.42										
- Hans-Böckler-Straße	14.43		15.43	15.57	16.03	16.23	16.43	20.43	20.43										
- Bismarckplatz	14.46		15.46	16.00	16.06	16.26	16.46	20.46	20.46										
- Neuenheim, Brückenstraße	14.49		15.49	16.09	16.29	16.49	20.49	20.49	20.49										
- Lutherstraße	14.50		15.50	16.10	16.30	16.50	20.50	20.50	20.50										
- Mönchhofschule	14.51		15.51	16.11	16.31	16.51	20.51	20.51	20.51										
- Wielandstraße	14.52		15.52	16.12	16.32	16.52	20.52	20.52	20.52										
- Bunsengymnasium	14.53		15.53	16.13	16.33	16.53	20.53	20.53	20.53										
- Technologiepark	14.54		15.54	16.14	16.34	16.54	20.54	20.54	20.54										

ZEICHENERKLÄRUNG: ☐ = nur an Schultagen ☐ = als Linie E



29 Technologiepark – Bismarckplatz – Rohrbach – Mombertplatz – Boxberg – Mombertplatz – Rohrplatz – Rohrbach – Bismarckplatz – Technologiepark

Am 24. und 31.12. Verkehr nach Sonderfahrplan.

		Sonn- und Feiertag																				
		Samstag																				
		9.36	alle	19.56	20.16																	
Heidelberg, Bismarckplatz	ab	9.38	20	19.58	20.18																	
- Hans-Böckler-Straße		9.39	Min	19.59	20.19																	
- Kaiserstraße		9.41		20.01	20.21																	
- S-Bf. West-/Südstadt		9.42		20.02	20.22																	
- Bergfriedhof		9.43		20.03	20.23																	
- Neuenrothstraße		9.45		20.05	20.25																	
- Nansenstraße		9.46		20.06	20.26																	
- Rohrbach, Saarstraße		9.48		20.08	20.28																	
- Markt		9.49		20.09	20.29																	
- Ohrenauer Straße	an	9.52		20.12	20.32																	
- Süd	ab	9.53		20.13	20.33	20.56	21.26	alle	0.26													
- Emmertsgrund, Mombertplatz		9.57		20.17	20.37	21.01	21.30	30	0.30													
- Heideberg, Louise-Ebert-Zentrum		9.58		20.18	20.38	21.02	21.31	Min	0.31													
- Hochenturfweg		9.59		20.19	20.39	21.03	21.32		0.32													
- Boxberg	an	10.00		20.20	20.40	21.04	21.33		0.33													
- Boxberg	ab	10.00		20.20	20.40	21.04	21.33		0.33													
- Fernhelmwerk		10.02		20.22	20.42	21.05	21.35		0.35													
- Im Eichwald		10.03		20.23	20.43	21.06	21.36		0.36													
- Buchwaldweg		10.04		20.24	20.44	21.07	21.37		0.37													
- Emmertsgrund, Mombertplatz	an	10.05		20.25	20.45	21.08	21.38		0.38													
- Rohrbach, Süd	ab	10.09		20.29	20.48	21.11	21.41		0.41													
- Markt		10.13		20.33																		
- Saarstraße		10.15		20.35																		
- Heideberg, Nansenstraße		10.16		20.36																		
- Feuerbachstraße		10.17		20.37																		
- Bergfriedhof		10.19		20.39																		
- S-Bf. West-/Südstadt		10.20		20.40																		
- Kaiserstraße		10.22		20.42																		
- Hans-Böckler-Straße		10.23		20.43																		
- Bismarckplatz		10.26		20.46																		



33 Emmertsgrund – Rohrbach Süd – Hasenleiser – Kirchheim West – Czernyring – HD Hbf – Bismarckplatz – Altstadt – Ziegelhausen Köpfe

Am 24. und 31.12. Verkehr nach Sonderfahrplan.

	Montag - Freitag														
								S	S	S					
Emmertsgrund, Endstelle															
- Jaspersstraße			6,09	6,29	6,49						7,09	7,29	7,49	alle	12,09
- Augustinum			6,10	6,30	6,50						7,10	7,30	7,50	20	12,10
- Forum			6,11	6,31	6,51						7,11	7,31	7,51	Min	12,11
- Otto-Hahn-Straße			6,12	6,32	6,52						7,12	7,32	7,52		12,12
- Mombertplatz			6,14	6,34	6,54						7,14	7,34	7,54		12,14
Rohrbach, Süd			6,17	6,37	6,57						7,17	7,37	7,57		12,17
- Süd	5,19		5,39	6,09	6,59						7,17	7,19	7,39	7,59	12,19
- Freiburger Straße	5,21		5,41	6,01	6,21						7,06	7,19	7,21	8,01	12,21
- Kolbenzell	5,22		5,42	6,02	6,22						7,07	7,20	7,22	8,02	12,22
- Rastater Straße	5,23		5,43	6,03	6,23						7,08	7,21	7,23	8,03	12,23
- Erlenweg	5,24		5,44	6,04	6,24						7,04	7,24	7,44	8,04	12,24
Kirchheim/Rohrbach, S-Bahnhof	5,25		5,45	6,05	6,25						7,09	7,23	7,45	8,05	12,25
- Hagelachstraße	5,26		5,46	6,06	6,26						7,06	7,11	7,24	7,26	12,26
- Obere Seegasse	5,27		5,47	6,07	6,27						7,07	7,12	7,25	7,27	12,27
- Rathaus	5,28		5,48	6,08	6,28						7,08	7,13	7,26	7,48	12,28
- Rathaus	5,29		5,49	6,09	6,29						7,09	7,14	7,27	7,29	12,29
- Alfred-Jost-Straße	5,31		5,51	6,11	6,31						7,16	7,29	7,31	7,51	12,31
- Mathilde-Vogt-Haus	5,32		5,52	6,12	6,32						7,17	7,30	7,32	7,52	12,32
- Pleikartsfelder Straße	5,33		5,53	6,13	6,33						7,18	7,31	7,33	7,53	12,33
- Königberger Straße	5,34		5,54	6,14	6,34						7,19	7,32	7,34	7,54	12,34
- Gieselerstraße	5,35		5,55	6,15	6,35						7,20	7,33	7,35	7,55	12,35
- Harbigweg	5,37		5,57	6,17	6,37						7,22	7,35	7,37	7,57	12,37
- Messplatz	5,38		5,58	6,18	6,38						7,23	7,36	7,38	7,58	12,38
- Rathaus/Bergbahn	5,40		6,00	6,20	6,40						7,25	7,38	7,40	8,00	12,40
- Hauptbahnhof (Ost)	5,43		6,03	6,23	6,43						7,43	8,03	8,23	12,43	13,03
- Hauptbahnhof (Ost)	5,44		6,04	6,24	6,44						7,44	8,04	8,24	12,44	13,04
- Stadtwärke	5,17		5,45	6,05	6,25						7,46	8,06	8,26	12,46	13,06
- Stadtbucherei	5,16		5,46	6,06	6,26						7,46	8,06	8,26	12,46	13,06

Beschränkungen
Hinweise

S
33E

S
33E

S
33E

S
33E

S
33E

S
33E

S
33E

S
33E

S
33E

S
33E

S
33E

S
33E

Seegarten	5,19	5,48	6,08	6,28	6,48	7,08	7,28				7,48	8,08	8,28	12,48	13,08	13,28	13,48	14,08
- Bismarckplatz	5,20	5,49	6,09	6,29	6,49	7,09	7,29				7,49	8,09	8,29	12,49	13,09	13,29	13,49	14,09
- Bismarckplatz	5,22	5,52	6,12	6,32	6,52	7,12	7,32				7,52	8,12	8,32	12,52	13,12	13,32	13,52	14,12
- Gausbergstraße	5,25	5,55	6,15	6,35	6,55	7,15	7,35				7,55	8,15	8,35	12,55	13,15	13,35	13,55	14,15
- Friedrich-Ebert-Platz	5,26	5,56	6,16	6,36	6,56	7,16	7,36				7,56	8,16	8,36	12,56	13,16	13,36	13,56	14,16
- Peterskirche	5,27	5,57	6,17	6,37	6,57	7,17	7,37				7,57	8,17	8,37	12,57	13,17	13,37	13,57	14,17
- Oberer Fauler Pelz	5,28	5,58	6,18	6,38	6,58	7,18	7,38				7,58	8,18	8,38	12,58	13,18	13,38	13,58	14,18
- Rathaus/Bergbahn	5,29	5,59	6,19	6,39	6,59	7,19	7,39				7,59	8,19	8,39	12,59	13,19	13,39	13,59	14,19
- Rathaus/Bergbahn	5,29	6,00	6,20	6,40	7,00	7,20	7,40				8,00	8,20	8,40	13,00	13,20	13,40	14,00	14,20
- Neckarunipplatz	5,31	6,01	6,21	6,41	7,01	7,21	7,41				8,01	8,21	8,41	13,01	13,21	13,41	14,01	14,21
- S-Bf. Altstadt	5,32	6,02	6,22	6,42	7,02	7,22	7,42				8,02	8,22	8,42	13,02	13,15	13,22	13,42	14,02
- S-Bf. Altstadt	5,32	6,03	6,23	6,43	7,03	7,23	7,43				8,03	8,23	8,43	13,03	13,15	13,23	13,43	14,03
- Schierbach, Hausackerweg	5,34	6,05	6,25	6,45	7,05	7,25	7,45				8,05	8,25	8,45	13,05	13,17	13,25	13,45	14,05
- Hornbachweg	5,37	6,07	6,27	6,47	7,07	7,27	7,47				8,07	8,27	8,47	13,07	13,19	13,27	13,47	14,07
- Jägerhaus	5,38	6,08	6,28	6,48	7,08	7,28	7,48				8,08	8,28	8,48	13,08	13,20	13,28	13,48	14,08
- Adler-Überrfahrt	5,39	6,09	6,29	6,49	7,09	7,29	7,49				8,09	8,29	8,49	13,09	13,21	13,29	13,49	14,09
- Ziegelhausen, Kleingemün. Straße Ost	5,40	6,11	6,31	6,51	7,11	7,31	7,51				8,10	8,30	8,50	13,10	13,22	13,30	13,50	14,10
- Braunsstraße	5,42	6,12	6,32	6,52	7,12	7,32	7,52				8,12	8,32	8,52	13,12	13,24	13,32	13,52	14,12
- Neckarschule	5,44	6,14	6,34	6,54	7,14	7,34	7,54				8,14	8,34	8,54	13,14	13,25	13,34	13,54	14,14
- Neckarschule	5,44	6,15	6,35	6,55	7,15	7,35	7,55				8,15	8,35	8,55	13,15	13,25	13,35	13,55	14,15
- Steinbacher Tal	5,45	6,16	6,36	6,56	7,16	7,36	7,56				8,16	8,36	8,56	13,16	13,25	13,36	13,56	14,16
- Mühlädmann	5,46	6,17	6,37	6,57	7,17	7,37	7,57				8,17	8,37	8,57	13,17	13,25	13,37	13,57	14,17
- Furstendamm	5,47	6,18	6,38	6,58	7,18	7,38	7,58				8,18	8,38	8,58	13,18	13,25	13,38	13,58	14,18
- Kreuzgrundweg	5,48	6,19	6,39	6,59	7,19	7,39	7,59				8,19	8,39	8,59	13,19	13,25	13,39	13,59	14,19
- Rainweg	5,49	6,20	6,40	7,00	7,20	7,40	8,00				8,20	8,40	9,00	13,20	13,40	14,00	14,20	14,40
- Mittlerer Rainweg	5,50	6,21	6,41	7,01	7,21	7,41	8,01				8,21	8,41	9,01	13,21	13,41	14,01	14,21	14,41
- Köpfe	5,52	6,22	6,42	7,02	7,22	7,42	8,02				8,22	8,42	9,02	13,22	13,42	14,02	14,22	14,42

ZEICHENERKLÄRUNG: S = nur an Schultagen 33E = als Linie 33E 20 = fährt ab Erlenweg weiter als Linie E über Platfengrund Richtung Weiblingen



33 Emmertsgrund – Rohrbach Süd – Hasenleiser – Kirchheim West – Czernyning – HD Hbf – Bismarckplatz – Altstadt – Ziegelhausen Köpfl

Am 24. und 31.12. Verkehr nach Sonderfahrplan.

	Hinweise	Samstag											Sonns- und Feiertag					
		9.09	9.29	9.49	19.49	20.04	20.34	23.04	23.34	0.04	0.34	6.34	7.04	7.34	8.34	9.04	9.34	10.04
Emmertsgrund, Endstelle		9.09	9.29	9.49	19.49	20.04	20.34	23.04	23.34	0.04	0.34							
- Jaspersstraße		9.10	9.30	9.50	19.50	20.05	20.35	23.05	23.35	0.05	0.35							
- Augustinum		9.10	9.30	9.50	19.50	20.05	20.35	23.05	23.35	0.05	0.35							
- Forum		9.11	9.31	9.51	19.51	20.06	20.36	23.06	23.36	0.06	0.36							
- Otto-Hahn-Straße		9.12	9.32	9.52	19.52	20.07	20.37	23.07	23.37	0.07	0.37							
- Mombertplatz																		
- Mombertplatz		9.14	9.34	9.54	19.54	20.09	20.39	23.09	23.39	0.09	0.39							
- Rohrbach, Süd	an	9.17	9.37	9.57	19.57	20.12	20.42	23.12	23.42	0.12	0.42							
- Süd	ab	9.19	9.39	9.59	19.59	20.17	20.47	23.17	23.47	0.17								
- Freiburger Straße		9.21	9.41	10.01	20.01	20.19	20.49	23.19		0.19								
- Kolbenzell		9.22	9.42	10.02	20.02	20.20	20.50	23.20		0.20								
- Rastatter Straße		9.23	9.43	10.03	20.03	20.21	20.51	23.21		0.21								
- Erlenweg		9.24	9.44	10.04	20.04	20.22	20.52	23.22		0.22								
Kirchheim/Rohrbach, S-Bahnhof		9.25	9.45	10.05	20.05	20.23	20.53	23.23		0.23								
- Hagelbachstraße		9.26	9.46	10.06	20.06	20.24	20.54	23.24		0.24								
- Obere Seegasse		9.27	9.47	10.07	20.07	20.25	20.55	23.25		0.25								
- Rathaus	an	9.28	9.48	10.08	20.08	20.26	20.56	23.26		0.26								
- Rathaus	ab	9.29	9.49	10.09	20.09	20.27	20.57	23.27		0.27								
- Alfred-Jost-Straße		9.31	9.51	10.11	20.11	20.29	20.59	23.29		0.29								
- Mathilde-Vogt-Haus		9.32	9.52	10.12	20.12	20.30	21.00	23.30		0.30								
- Pleikartsgräber Straße		9.33	9.53	10.13	20.13	20.31	21.01	23.31		0.31								
- Königsberger Straße		9.34	9.54	10.14	20.14	20.32	21.02	23.32		0.32								
- Gregor-Mendel-Realschule		9.35	9.55	10.15	20.15	20.33	21.03	23.33		0.33								
- Harbigweg		9.37	9.57	10.17	20.17	20.35	21.05	23.35		0.35								
- Messplatz		9.38	9.58	10.18	20.18	20.36	21.06	23.36		0.36								
- Heideberg, Rudolf-Diesel-Str.		9.40	10.00	10.20	20.20	20.38	21.08	23.38		0.38								
- Hauptbahnhof (Ost)	an	9.43	10.03	10.23	20.23	20.41	21.11	23.41		0.41								
- Hauptbahnhof (Ost)	ab	9.44	10.04	10.24	20.24	20.43	21.13	23.43		0.43								
- Stadtwörke		9.45	10.05	10.25	20.25	20.44	21.14	23.44		0.44								
- Stadtbucherei		9.46	10.06	10.26	20.26	20.45	21.15	23.45		0.45								

- Seegarten		9.48	10.08	10.28	20.28	20.47	21.17	23.47		0.47								
- Bismarckplatz	an	9.49	10.09	10.29	20.29	20.48	21.18	23.48		0.48								
- Bismarckplatz	ab	9.52	10.12	10.32	20.32	20.53	21.23	23.53										
- Gausnerstraße		9.55	10.15	10.35	20.35	20.56	21.26	23.56										
- Friedrich-Ebert-Platz		9.56	10.16	10.36	20.36	20.57	21.27	23.57										
- Peterskirche		9.57	10.17	10.37	20.37	20.58	21.28	23.58										
- Oberer Failer, Peitz		9.58	10.18	10.38	20.38	20.59	21.29	23.59										
- Rathaus/Bergbahn	an	9.59	10.19	10.39	20.39	21.00	21.30	23.00										
- Rathaus/Bergbahn	ab	10.01	10.21	10.41	20.40	21.01	21.31	23.01										
- Neckarunipplatz		10.02	10.22	10.42	20.41	21.02	21.32	23.02										
- S-Bf Albstadt	an	10.02	10.22	10.42	20.42	21.02	21.32	23.02										
- S-Bf Albstadt	ab	10.03	10.23	10.43	20.43	21.02	21.32	23.02										
- Schlierbach, Hausackerweg		10.05	10.25	10.45	20.45	21.04	21.34	23.04										
- Rohrbachweg		10.07	10.27	10.47	20.47	21.06	21.36	23.06										
- Agerlinus		10.08	10.28	10.48	20.48	21.07	21.37	23.07										
- Oberer Überfahrt		10.09	10.29	10.49	20.49	21.08	21.38	23.08										
- S-Bf, Schlierbach/Ziegelhausen		10.10	10.30	10.50	20.50	21.09	21.39	23.09										
- Ziegelhausen, Kleingemün., Straße Ost		10.11	10.31	10.51	20.51	21.10	21.40	23.10										
- Brannstraße		10.12	10.32	10.52	20.52	21.11	21.41	23.11										
- Neckarschule	an	10.14	10.34	10.54	20.54	21.13	21.43	23.13										
- Neckarschule	ab	10.15	10.35	10.55	20.55	21.13	21.43	23.13										
- Steinbacher Tal		10.16	10.36	10.56	20.56	21.14	21.44	23.14										
- Mühlflämm		10.17	10.37	10.57	20.57	21.15	21.45	23.15										
- Furstendamm		10.18	10.38	10.58	20.58	21.16	21.46	23.16										
- Kreuzgrundweg		10.19	10.39	10.59	20.59	21.17	21.47	23.17										
- Rainweg		10.20	10.40	11.00	21.00	21.18	21.48	23.18										
- Mittlerer Rainweg		10.21	10.41	11.01	21.01	21.19	21.49	23.19										
- Köpfl		10.22	10.42	11.02	21.02	21.20	21.50	23.20										

ZEICHENERKLÄRUNG: = fährt ab Mombertplatz als Linie 27 über Haselhusweg bis Rohrbach Süd, ab Rohrbach Süd weiter als Linie 33



33 Emmertsgrund – Rohrbach Süd – Hasenleiser – Kirchheim West – Czernyng – HD Hbf – Bismarckplatz – Altstadt – Ziegelhausen Köpfl

Am 24. und 31.12. Verkehr nach Sonderfahrplan.

	Hinweise	Sonn- und Feiertag																	
		71	71	alle	30	Min	12,34	13,04	13,34	alle	18,34	19,04	19,34	23,04	23,29	alle	23,04	23,34	0,34
Emmertsgrund, Endstelle		10,34	11,04	12,34	13,04	13,34	13,34	13,34	alle	18,34	19,04	19,34	23,04	23,29	alle	23,04	23,34	0,34	
- Jaspersstraße		10,35	11,05	12,35	13,05	13,35	13,35	13,35	30	18,35	19,05	19,35	23,05	23,30	30	23,05	23,30	0,35	
- Augustinum		10,35	11,05	12,35	13,05	13,35	13,35	13,35	Min	18,35	19,05	19,35	23,05	23,30	Min	23,05	23,30	0,35	
- Forum		10,36	11,06	12,36	13,06	13,36	13,36	13,36		18,36	19,06	19,36	23,06	23,31		23,06	23,31	0,36	
- Otto-Hahn-Straße		10,37	11,07	12,37	13,07	13,37	13,37	13,37		18,37	19,07	19,37	23,07	23,32		23,07	23,32	0,37	
- Mombertplatz		10,38	11,08	12,38	13,08	13,38	13,38	13,38		18,39	19,09	19,39	23,09	23,34		23,09	23,34	0,39	
Rohrbach, Süd	an	10,44	11,14	12,44	13,12	13,42	13,42	13,42		18,42	19,12	19,42	23,12	23,37		23,12	23,37	0,12	0,42
- Süd	ab	10,47	11,17	12,47	13,17	13,47	13,47	13,47		18,47	19,17	19,47	23,17			23,17		0,17	
- Freiburger Straße		10,49	11,19	12,49	13,19	13,49	13,49	13,49		18,49	19,19	19,49	23,19			23,19		0,19	
- Kolbenzell		10,50	11,20	12,50	13,20	13,50	13,50	13,50		18,50	19,20	19,50	23,20			23,20		0,20	
- Rastatter Straße		10,51	11,21	12,51	13,21	13,51	13,51	13,51		18,51	19,21	19,51	23,21			23,21		0,21	
- Erlenweg		10,52	11,22	12,52	13,22	13,52	13,52	13,52		18,52	19,22	19,52	23,22			23,22		0,22	
Kirchheim/Rohrbach, S-Bahnhof		10,53	11,23	12,53	13,23	13,53	13,53	13,53		18,53	19,23	19,53	23,23			23,23		0,23	
- Hagellachstraße		10,54	11,24	12,54	13,24	13,54	13,54	13,54		18,54	19,24	19,54	23,24			23,24		0,24	
- Obere Seegasse		10,55	11,25	12,55	13,25	13,55	13,55	13,55		18,55	19,25	19,55	23,25			23,25		0,25	
- Rathaus	an	10,55	11,25	12,55	13,25	13,55	13,55	13,55		18,55	19,25	19,55	23,25			23,25		0,25	
- Rathaus	ab	10,56	11,26	12,56	13,26	13,56	13,56	13,56		18,56	19,26	19,56	23,26			23,26		0,26	
- Alfred-Jost-Straße		10,58	11,28	12,58	13,28	13,58	13,58	13,58		18,58	19,28	19,58	23,28			23,28		0,28	
- Mathilde-Vogt-Haus		10,59	11,29	12,59	13,29	13,59	13,59	13,59		18,59	19,29	19,59	23,29			23,29		0,29	
- Pleikarsfröster Straße		11,00	11,30	13,00	13,30	14,00	14,00	14,00		19,00	19,30	20,00	23,30			23,30		0,30	
- Königsberger Straße		11,01	11,31	13,01	13,31	14,01	14,01	14,01		19,01	19,31	20,01	23,31			23,31		0,31	
- Gregor-Mendel-Realschule		11,02	11,32	13,02	13,32	14,02	14,02	14,02		19,02	19,32	20,02	23,32			23,32		0,32	
- Harbweg		11,04	11,34	13,04	13,34	14,04	14,04	14,04		19,04	19,34	20,04	23,34			23,34		0,34	
- Messplatz		11,05	11,35	13,05	13,35	14,05	14,05	14,05		19,05	19,35	20,05	23,35			23,35		0,35	
- Heidelberg, Rudolf-Diesel-Str.		11,07	11,37	13,07	13,37	14,07	14,07	14,07		19,07	19,37	20,07	23,37			23,37		0,37	
- Hauptbahnhof (Ost)	an	11,10	11,40	13,10	13,40	14,10	14,10	14,10		19,10	19,40	20,10	23,40			23,40		0,40	
- Hauptbahnhof (Ost)	ab	11,11	11,41	13,11	13,41	14,11	14,11	14,11		19,11	19,41	20,11	23,41			23,41		0,41	
- Stadtwärke		11,14	11,44	13,14	13,44	14,14	14,14	14,14		19,14	19,44	20,14	23,44			23,44		0,44	
- Stadtbucherei		11,15	11,45	13,15	13,45	14,15	14,15	14,15		19,15	19,45	20,15	23,45			23,45		0,45	

- Seegarten		11,17	11,47	13,17	13,47	14,17	14,17	14,17		19,17	19,47	20,17	23,47			23,47		0,47	
- Bismarckplatz	an	11,19	11,49	13,19	13,49	14,19	14,19	14,19		19,19	19,49	20,19	23,49			23,49		0,49	
- Bismarckplatz	ab	11,23	11,53	13,23	13,53	14,23	14,23	14,23		19,23	19,53	20,23	23,53			23,53		0,53	
- Gausperstraße		11,26	11,56	13,26	13,56	14,26	14,26	14,26		19,26	19,56	20,26	23,56			23,56		0,56	
- Friedrich-Ebert-Platz		11,27	11,57	13,27	13,57	14,27	14,27	14,27		19,27	19,57	20,27	23,57			23,57		0,57	
- Peterskirche		11,28	11,58	13,28	13,58	14,28	14,28	14,28		19,28	19,58	20,28	23,58			23,58		0,58	
- Oberer Fauler Palz		11,29	11,59	13,29	13,59	14,29	14,29	14,29	alle	19,29	19,59	20,29	23,59		alle	23,59		0,59	
- Rathaus Bergbatn	an	11,30	12,00	13,30	14,00	14,30	14,30	14,30	30	19,30	20,00	20,30	23,60		30	23,60		0,60	
- Rathaus Bergbatn	ab	11,31	12,01	13,31	14,01	14,31	14,31	14,31	Min	19,31	20,01	20,31	23,61		Min	23,61		0,61	
- Neckenmünzplatz		11,33	12,03	13,33	14,03	14,33	14,33	14,33		19,33	20,03	20,33	23,63			23,63		0,63	
- S.-Bf. Altstadt		11,35	12,05	13,35	14,05	14,35	14,35	14,35		19,35	20,05	20,35	23,65			23,65		0,65	
- S.-Bf. Altstadt	ab	11,37	12,07	13,37	14,07	14,37	14,37	14,37		19,37	20,07	20,37	23,67			23,67		0,67	
- Schierbach, Hausackerweg		11,39	12,09	13,39	14,09	14,39	14,39	14,39		19,39	20,09	20,39	23,69			23,69		0,69	
- Hornbachweg		11,40	12,10	13,40	14,10	14,40	14,40	14,40		19,40	20,10	20,40	23,70			23,70		0,70	
- Jägerhaus		11,41	12,11	13,41	14,11	14,41	14,41	14,41		19,41	20,11	20,41	23,71			23,71		0,71	
- Adler-Überfahrt		11,43	12,13	13,43	14,13	14,43	14,43	14,43		19,43	20,13	20,43	23,73			23,73		0,73	
- S.-Bf. Schierbach/Ziegelhausen		11,44	12,14	13,44	14,14	14,44	14,44	14,44		19,44	20,14	20,44	23,74			23,74		0,74	
- Ziegelhausen, Kleingemün. Straße Ost		11,45	12,15	13,45	14,15	14,45	14,45	14,45		19,45	20,15	20,45	23,75			23,75		0,75	
- Brahmstraße		11,45	12,15	13,45	14,15	14,45	14,45	14,45		19,45	20,15	20,45	23,75			23,75		0,75	
- Neckarschule	an	11,47	12,17	13,47	14,17	14,47	14,47	14,47		19,47	20,17	20,47	23,77			23,77		0,77	
- Neckarschule	ab	11,48	12,18	13,48	14,18	14,48	14,48	14,48		19,48	20,18	20,48	23,78			23,78		0,78	
- Steinbacher Tal		11,49	12,19	13,49	14,19	14,49	14,49	14,49		19,49	20,19	20,49	23,79			23,79		0,79	
- Mühlidamm		11,50	12,20	13,50	14,20	14,50	14,50	14,50		19,50	20,20	20,50	23,80			23,80		0,80	
- Fürstendamm		11,51	12,21	13,51	14,21	14,51	14,51	14,51		19,51	20,21	20,51	23,81			23,81		0,81	
- Kreuzgrundweg		11,52	12,22	13,52	14,22	14,52	14,52	14,52		19,52	20,22	20,52	23,82			23,82		0,82	
- Rainweg		11,53	12,23	13,53	14,23	14,53	14,53	14,53		19,53	20,23	20,53	23,83			23,83		0,83	
- Militärer Rainweg		11,54	12,24	13,54	14,24	14,54	14,54	14,54		19,54	20,24	20,54	23,84			23,84		0,84	
- Köpfl		11,55	12,25	13,55	14,25	14,55	14,55	14,55		19,55	20,25	20,55	23,85			23,85		0,85	

ZEICHENERKLÄRUNG: **71** = fährt ab Mombertplatz als Linie 27 über Haselhusweg bis Rohrbach Süd, ab Rohrbach Süd weiter als Linie 33



33 Ziegelhausen Köpfel – HD Hbf – Czernyning – Kirchheim West – Hasenleiser – Rohrbach Süd – Rohrback Süd – Emmertsgrund

Am 24. und 31.12. Verkehr nach Sonderfahrplan.

Beschränkungen Hinweise	Montag - Freitag												
	27	27	27	33E33	33E24	33E24	33E	33E5	S	S	S	S	
Ziegelhausen, Köpfel													
-Mittlerer Rainweg				5.52	6.12		6.32						
-Rainweg				5.54	6.14		6.34						
-Herde buckelweg				5.55	6.15		6.35						
-Schweizerstalstraße													
-Löwen													
-Grüner Baum													
-Petersstaler Straße				5.56	6.16		6.36						
-Kreuzgrundweg				5.57	6.17		6.37						
-Fürstendam				5.58	6.18		6.38						
-Mühladam				5.59	6.19		6.39						
-Steinbacher Tal				6.00	6.20		6.40						
-Neckarschule				6.01	6.21		6.41						
-Kleingemünder Straße				6.04	6.24		6.44						
-Schlierbach-Ziegelh. S-Bf.				6.05	6.25		6.45						
-Adler-Überfahrt				6.06	6.26		6.46						
-Jägerhaus				6.07	6.27		6.47						
-Rombachweg				6.08	6.28		6.48						
-Hausackweg				6.10	6.30		6.50						
-Heidelberg, S-Bf. Altstadt				6.12	6.32		6.52						
-Herrenmühle (Sig. A)				6.13	6.33		6.53						
-Alte Brücke				6.14	6.34		6.54						
-Marstalsstraße				6.15	6.35		6.55						
-Universitätsplatz				6.16	6.36		6.56						
-Peterskirche				6.18	6.38		6.58						
-Friedrich-Ebert-Platz				6.20	6.40		7.00						
-Bismarckplatz				6.23	6.43		7.03						
-Bismarckplatz				6.26	6.46		7.06						
			5.06										

-Seegarten				6.27	6.47		7.07						
-Stadtbücherei				6.28	6.48		7.08						
-Stadtwerke				6.30	6.50		7.10						
-Hauptbahnhof (West)													
-Hauptbahnhof (Ost)													
-Hauptbahnhof (Ost)				6.32	6.52		7.12						
-Montpellierbrücke				6.33	6.53		7.13						
-Rudolf-Diesel-Straße				6.35	6.55		7.15						
-Kirchheim, Miessplatz				6.37	6.57		7.17						
-Harbigweg				6.39	6.59		7.19						
-Gregor-Mendel-Realschule				6.40	7.00		7.20						
-Königsberger Straße				6.41	7.01		7.21						
-Pfeifersforster Straße				6.42	7.02		7.22						
-Mathilde-Vogt-Haus				6.44	7.04		7.24						
-Rathaus				6.45	7.05		7.25						
-Alfred-Jost-Straße				6.46	7.06		7.26						
-Rathaus				6.48	7.08		7.28						
-Obere Seegasse				6.49	7.09		7.29						
-Hagellachstraße				6.50	7.10		7.30						
-S-Bahnhof				6.51	7.11		7.31						
-Rohrbach, Erlenweg				6.52	7.12		7.32						
-Rastatter Straße				6.53	7.13		7.33						
-Kolbenzeil				6.54	7.14		7.34						
-Freiburger Straße				6.55	7.15		7.35						
-Markt				6.56	7.16		7.36						
-Süd				6.58	7.18		7.38						
-Süd				6.58	7.18		7.38						
-Emmertsgrund, Mombertplatz				6.58	7.18		7.38						
-Otto-Hahn-Straße				6.59	7.19		7.39						
-Forum				6.59	7.19		7.39						
-Augustinum				6.59	7.19		7.39						
-Jaspersstraße				6.59	7.19		7.39						
-Endstelle				6.59	7.19		7.39						

ZEICHENERKLÄRUNG: S = nur an Schultagen

33E = als Linie 33E

27 = fährt ab Rohrbach Süd weiter als Linie 27 über Louise-Ebert-Zentrum nach Emmertsgrund Endstelle

29 = fährt ab Rohrbach Markt weiter als Linie 29 zum Bergfriedhof

29A = fährt ab Rohrbach Süd weiter als Linie 29 über Boxberg zum Mombertplatz

35 = fährt ab HD Hauptbahnhof West weiter als Linie 35 in Richtung Wiebilingen Waldorfschule

39 = fährt ab Rohrbach Süd weiter als Linie 39 über Boxberg



33 Ziegelhausen Köpfel – HD Hbf – Czernyng – Kirchheim West – Hasenleiser – Rohrbach Süd – Emmertsgrund

Am 24. und 31.12. Verkehr nach Sonderfahrplan.

Beschränkungen Hinweise	Montag - Freitag										Samstag				
	13.32	12.52	13.12	alle	19.32	19.52	20.22	20.52	alle	23.22	23.52	0.22	5.52	6.22	8.22
Ziegelhausen, Köpfel	12.34	12.54	13.14	20	19.34	19.54	20.24	20.54	30	23.24	23.54	0.24	5.54	6.24	8.24
- Mittlerer Rainweg	12.35	12.55	13.15	Min	19.35	19.55	20.25	20.55	Min	23.25	23.55	0.25	5.55	6.25	8.25
- Kreuzgrundweg	12.36	12.56	13.16		19.36	19.56	20.26	20.56		23.26	23.56	0.26	5.56	6.26	8.26
- Fürstendam	12.37	12.57	13.17		19.37	19.57	20.27	20.57		23.27	23.57	0.27	5.57	6.27	8.27
- Mühlendam	12.38	12.58	13.18		19.38	19.58	20.28	20.58		23.28	23.58	0.28	5.58	6.28	8.28
- Steinbacher Tal	12.39	12.59	13.19		19.39	19.59	20.29	20.59		23.29	23.59	0.29	5.59	6.29	8.29
- Neckarschule	12.40	13.00	13.20		19.40	20.00	20.30	21.00		23.30	0.00	0.30	6.00	6.30	8.30
- Neckarschule	12.41	13.01	13.21		19.41	20.01	20.31	21.01		23.31	0.01	0.31	6.01	6.31	8.31
- Kleingrundweg	12.44	13.04	13.24		19.44	20.04	20.34	21.04		23.34	0.04	0.34	6.04	6.34	8.34
- Schlierbach-Ziegelh., S-Bf.	12.45	13.05	13.25		19.45	20.05	20.35	21.05		23.35	0.05	0.35	6.05	6.35	8.35
- Adler-Überfahrt	12.46	13.06	13.26		19.46	20.06	20.36	21.06		23.36	0.06	0.36	6.06	6.36	8.36
- Jägerhaus	12.47	13.07	13.27		19.47	20.07	20.37	21.07		23.37	0.07	0.37	6.07	6.37	8.37
- Rombachweg	12.48	13.08	13.28		19.48	20.08	20.38	21.08		23.38	0.08	0.38	6.08	6.38	8.38
- Hausackerweg	12.50	13.10	13.30		19.50	20.10	20.40	21.10		23.40	0.10	0.40	6.10	6.40	8.40
- Heidelberg, S-Bf. Altstadt	12.52	13.12	13.32		19.52	20.12	20.42	21.12		23.42	0.12	0.42	6.12	6.42	8.42
- Herrenmühle (Stg. A)	12.53	13.13	13.33		19.53	20.13	20.43	21.13		23.43	0.13	0.43	6.13	6.43	8.43
- Alte Brücke	12.54	13.14	13.34		19.54	20.14	20.44	21.14		23.44	0.14	0.44	6.14	6.44	8.44
- Marstallstraße	12.55	13.15	13.35		19.55	20.15	20.45	21.15		23.45	0.15	0.45	6.15	6.45	8.45
- Universitätsplatz	12.56	13.16	13.36		19.56	20.16	20.46	21.16		23.46	0.16	0.46	6.16	6.46	8.46
- Peterskirche	12.58	13.18	13.38		19.58	20.17	20.47	21.17		23.47	0.17	0.47	6.17	6.47	8.47
- Friedrich-Ebert-Platz	13.00	13.20	13.40		20.00	20.18	20.48	21.18		23.48	0.18	0.48	6.18	6.48	8.48
- Bismarckplatz	13.03	13.23	13.43		20.03	20.21	20.51	21.21		23.51	0.21	0.51	6.21	6.51	8.51
- Seegerter	13.07	13.27	13.47		20.07	20.23	20.53	21.23		23.53	0.23	0.53	6.23	6.53	8.53
- Stadtbücherei	13.08	13.28	13.48		20.08	20.24	20.54	21.24		23.54	0.24	0.54	6.24	6.54	8.54
- Stadtkirche	13.10	13.30	13.50		20.10	20.26	20.56	21.26		23.56	0.26	0.56	6.26	6.56	8.56
- Hauptbahnhof (Ost)	13.12	13.32	13.52		20.12	20.28	20.58	21.28		23.58	0.28	0.58	6.28	6.58	8.58
- Hauptbahnhof (Ost)	13.13	13.33	13.53		20.13	20.29	20.59	21.29		23.59	0.29	0.59	6.29	6.59	8.59

- Montpellerbrücke	13.15	13.35	13.55		20.15	20.31	21.01	21.31		0.01	5.27	6.02	6.31	7.01	9.01
- Rudolf-Diesel-Straße	13.17	13.37	13.57		20.17	20.33	21.03	21.33		0.03	5.29	6.04	6.33	7.03	9.03
- Kirchheim, Messplatz	13.19	13.39	13.59		20.19	20.35	21.05	21.35		0.05	5.31	6.06	6.35	7.05	9.05
- Harbigweg	13.20	13.40	14.00		20.20	20.36	21.06	21.36		0.06	5.32	6.07	6.36	7.06	9.06
- Gregor-Mendel-Realschule	13.21	13.41	14.01		20.21	20.38	21.08	21.38		0.08	5.33	6.08	6.38	7.08	9.08
- Königsberger Straße	13.22	13.42	14.02		20.22	20.39	21.09	21.39		0.09	5.34	6.09	6.39	7.09	9.09
- Pleikertsfelder Straße	13.24	13.44	14.04	alle	20.24	20.41	21.11	21.41	alle	0.11	5.36	6.11	6.41	7.11	9.11
- Mathilde-Vogt-Haus	13.25	13.45	14.05	20	20.25	20.42	21.12	21.42	30	0.12	5.37	6.12	6.42	7.12	9.12
- Alfred-Joist-Straße	13.26	13.46	14.06	Min	20.26	20.43	21.13	21.43	Min	0.13	5.38	6.13	6.43	7.13	9.13
- Rathaus	13.28	13.48	14.08		20.28	20.45	21.15	21.45		0.15	5.40	6.15	6.45	7.15	9.15
- Obere Seegasse	13.29	13.49	14.09		20.29	20.46	21.16	21.46		0.16	5.41	6.16	6.46	7.16	9.16
- Regelschstraße	13.30	13.50	14.10		20.30	20.47	21.17	21.47		0.17	5.41	6.16	6.47	7.17	9.17
- S-Bahnhof	13.31	13.51	14.11		20.31	20.48	21.18	21.48		0.18	5.42	6.17	6.48	7.18	9.18
- Ronbach, Erlenweg	13.32	13.52	14.12		20.32	20.49	21.19	21.49		0.19	5.43	6.18	6.49	7.19	9.19
- Pastator Straße	13.33	13.53	14.13		20.33	20.50	21.20	21.50		0.20	5.44	6.19	6.50	7.20	9.20
- Kolbenzeil	13.34	13.54	14.14		20.34	20.51	21.21	21.51		0.21	5.45	6.20	6.51	7.21	9.21
- Freiburger Straße	13.35	13.55	14.15		20.35	20.52	21.22	21.52		0.22	5.46	6.21	6.52	7.22	9.22
- Sud	13.36	13.56	14.16		20.36	20.53	21.23	21.53		0.23	5.07	5.47	6.22	6.53	9.23
- Boxberg, Am Götzenberg	13.38	13.58	14.18		20.38	20.55	21.25	21.55		0.25	5.10	5.49	6.24	6.55	9.25
- Hasenleiserweg	13.38	13.58	14.18		20.38	21.01	21.26	21.56		0.26	5.10	5.50	6.25	6.56	9.26
- Boxberg											5.14				
- Fernheizwerk											5.15				
- Im Eichwald											5.17				
- Buchwaldweg											5.19				
- Emmertsgrund, Mombertplatz	13.38	13.42	14.02	14.22	20.42	21.04	21.29	21.59	0.29	5.22	5.53	6.28	6.59	7.29	9.29
- Otto-Hahn-Straße	13.39	13.43	14.03	14.23	20.43	21.05	21.30	22.00	0.30	5.23	5.54	6.29	7.00	7.30	9.30
- Forum	13.40	13.44	14.04	14.24	20.44	21.06	21.31	22.01	0.31	5.24	5.55	6.30	7.01	7.31	9.31
- Augustinum	13.41	13.45	14.05	14.25	20.45	21.07	21.32	22.02	0.32	5.25	5.56	6.31	7.02	7.32	9.32
- Jaspersstraße	13.41	13.46	14.06	14.26	20.46	21.08	21.33	22.02	0.32	5.25	5.57	6.32	7.02	7.32	9.32
- Endstelle	13.42	13.47	14.07	14.27	20.47	21.09	21.33	22.03	0.33	5.26	5.58	6.33	7.03	7.33	9.33

ZEICHENERKLÄRUNG: **S** = nur an Schultagen **33E** = als Linie 33E



33 Ziegelhausen Köpfel – Czernyng – Kirchheim West – Hasenleiser – Rohrbach Süd – Emmertsgrund

Am 24. und 31.12. Verkehr nach Sonderfahrplan.

	Hinweise	Samstag										Sonn- und Feiertag			
		8:52	9:12	9:32	alle	19:32	19:52	20:22	20:52	23:22	23:52	0:22	6:52	7:22	7:52
Ziegelhausen, Köpfel		8:54	9:14	9:34	20	19:34	19:54	20:24	20:54	23:24	23:54	0:24	6:54	7:24	7:54
- Mittlerer Rainweg		8:55	9:15	9:35	Min	19:35	19:55	20:25	20:55	23:25	23:55	0:25	6:55	7:25	7:55
- Rainweg		8:56	9:16	9:36		19:36	19:56	20:26	20:56	23:26	23:56	0:26	6:56	7:26	7:56
- Kreuzgrundweg		8:57	9:17	9:37		19:37	19:57	20:27	20:57	23:27	23:57	0:27	6:57	7:27	7:57
- Fürstendamm		8:58	9:18	9:38		19:38	19:58	20:28	20:58	23:28	23:58	0:28	6:58	7:28	7:58
- Mühlidamm		8:59	9:19	9:39		19:39	19:59	20:29	20:59	23:29	23:59	0:29	6:59	7:29	7:59
- Steinbacher Tal	an	9:00	9:20	9:40		19:40	20:00	20:30	21:00	23:30	0:00	0:30	7:00	7:30	8:00
- Neckarschule		9:01	9:21	9:41		19:41	20:01	20:31	21:01	23:31	0:01	0:31	7:01	7:31	8:01
- Kleingemünder Straße	ab	9:04	9:24	9:44		19:44	20:04	20:34	21:04	23:34	0:04	0:34	7:04	7:34	8:04
- Schiefbach-Ziegelh., S-Bf.		9:05	9:25	9:45		19:45	20:05	20:35	21:05	23:35	0:05	0:35	7:05	7:35	8:05
- Adler-Überfahrt		9:06	9:26	9:46		19:46	20:06	20:36	21:06	23:36	0:06	0:36	7:06	7:36	8:06
- Jägerhaus		9:07	9:27	9:47		19:47	20:07	20:37	21:07	23:37	0:07	0:37	7:07	7:37	8:07
- Hausackerweg		9:08	9:28	9:48		19:48	20:08	20:38	21:08	23:38	0:08	0:38	7:08	7:38	8:08
- Rombachweg		9:10	9:30	9:50		19:50	20:10	20:40	21:10	23:40	0:10	0:40	7:10	7:40	8:10
- Hausackerweg		9:12	9:32	9:52		19:52	20:12	20:42	21:12	23:42	0:12	0:42	7:12	7:42	8:12
- Heidelberg, S-Bf. Ailstadt		9:13	9:33	9:53		19:53	20:13	20:43	21:13	23:43	0:13	0:43	7:13	7:43	8:13
- Herrenmühle (Stg. A)		9:14	9:34	9:54		19:54	20:14	20:44	21:14	23:44	0:14	0:44	7:14	7:44	8:14
- Alte Brücke		9:15	9:35	9:55		19:55	20:15	20:45	21:15	23:45	0:15	0:45	7:15	7:45	8:15
- Marstallstraße		9:16	9:36	9:56		19:56	20:16	20:46	21:16	23:46	0:16	0:46	7:16	7:46	8:16
- Peterskirche		9:18	9:38	9:58		19:58	20:17	20:47	21:17	23:47	0:17	0:47	7:17	7:47	8:17
- Friedrich-Ebert-Platz		9:20	9:40	10:00		20:00	20:18	20:48	21:18	23:48	0:18	0:48	7:18	7:48	8:18
- Bismarckplatz	an	9:23	9:43	10:03		20:03	20:21	20:51	21:21	23:51	0:21	0:51	7:21	7:51	8:21
- Bismarckplatz	ab	9:26	9:46	10:06		20:06	20:22	20:52	21:22	23:52	0:22	0:52	7:22	7:52	8:22
- Seegarten		9:27	9:47	10:07		20:07	20:23	20:53	21:23	23:53	0:23	0:53	7:23	7:53	8:23
- Stadtbücherei		9:28	9:48	10:08		20:08	20:24	20:54	21:24	23:54	0:24	0:54	7:24	7:54	8:24
- Stadtbücherei		9:30	9:50	10:10		20:10	20:26	20:56	21:26	23:56	0:26	0:56	7:26	7:56	8:26
- Hauptbahnhof (Ost)	an	9:32	9:52	10:12		20:12	20:28	20:58	21:28	23:58	0:28	0:58	7:28	7:58	8:28
- Hauptbahnhof (Ost)	ab	9:33	9:53	10:13		20:13	20:29	20:59	21:29	23:59	0:29	0:59	7:29	7:59	8:29
- Montpellerbrücke		9:16	9:36	9:56	10:15	20:15	20:31	21:01	21:31	23:59	0:01	0:31	6:29	6:59	7:29

- Rudolf-Diesel-Straße	9:18	9:37	9:57	10:17		20:17	20:33	21:03	21:33	0:03			6:35	7:05	7:35
- Kirchheim, Messplatz	9:20	9:39	9:59	10:19		20:19	20:35	21:05	21:35	0:05			6:37	7:07	7:37
- Harbigweg	9:21	9:40	10:00	10:20		20:20	20:36	21:06	21:36	0:06			6:38	7:08	7:38
- Gregor-Mendel-Realschule	9:23	9:41	10:01	10:21		20:21	20:38	21:08	21:38	0:08			6:40	7:10	7:38
- Königsberger Straße	9:24	9:42	10:02	10:22		20:22	20:39	21:09	21:39	0:09			6:41	7:11	7:39
- Pleikartförster Straße	9:25	9:44	10:04	10:24		20:24	20:41	21:11	21:41	0:11			6:42	7:12	7:41
- Mathilde-Vogt-Haus	9:26	9:45	10:05	10:25	alle	20:25	20:42	21:12	21:42	0:12			6:43	7:13	7:42
- Alfred-Lost-Straße	9:27	9:46	10:06	10:26	20	20:26	20:43	21:13	21:43	0:13			6:44	7:14	7:43
- Rathaus	an	9:28	9:48	10:08	Min	20:28	20:45	21:15	21:45	0:15			6:46	7:16	7:45
- Rathaus	ab	9:29	9:49	10:09		20:29	20:46	21:16	21:46	0:16			6:47	7:17	7:46
- Obere Seegasse	9:30	9:50	10:10	10:30		20:30	20:47	21:17	21:47	0:17			6:48	7:18	7:47
- H. Eglinchstraße	9:31	9:51	10:11	10:31		20:31	20:48	21:18	21:48	0:18			6:49	7:19	7:48
- S-Bahntrasse	9:32	9:52	10:12	10:32		20:32	20:49	21:19	21:49	0:19			6:50	7:20	7:50
- Rohrbach, Erlenweg	9:33	9:53	10:13	10:33		20:33	20:50	21:20	21:50	0:20			6:51	7:21	7:51
- Passleiter Straße	9:34	9:54	10:14	10:34		20:34	20:51	21:21	21:51	0:21			6:52	7:22	7:52
- Kolbenweg	9:35	9:55	10:15	10:35		20:35	20:52	21:22	21:52	0:22			6:53	7:23	7:53
- Freiburger Straße	9:36	9:56	10:16	10:36		20:36	20:53	21:23	21:53	0:23			6:55	7:25	7:55
- Sud	an	9:38	9:58	10:18	10:38	20:38	20:55	21:25	21:55	0:25			6:56	7:26	7:56
- Sud	ab	9:44	9:58	10:18	10:38	20:38	21:01	21:26	21:56	0:26			6:55	7:26	7:56
- Emmertsgrund, Mombertplatz	9:47	10:02	10:22	10:42		20:42	21:04	21:29	21:59	0:29			7:03	7:29	7:59
- Otto-Fahrn-Straße	9:48	10:03	10:23	10:43		20:43	21:05	21:30	22:00	0:30			7:04	7:30	8:00
- Forum	9:49	10:04	10:24	10:44		20:44	21:06	21:31	22:01	0:31			7:05	7:31	8:01
- Augustinum	9:50	10:05	10:25	10:45		20:45	21:07	21:32	22:02	0:32			7:06	7:32	8:02
- Jaspersstraße	9:51	10:06	10:26	10:46		20:46	21:08	21:33	22:03	0:33			7:07	7:33	8:02
- Endstelle	9:52	10:07	10:27	10:47		20:47	21:09	21:33	22:03	0:33			7:08	7:34	8:03

ZEICHENERKLÄRUNG: **an** = fährt ab Rohrbach Süd weiter als Linie 27 über Louise-Ebert-Zentrum zum Mombertplatz



33 Ziegelhausen Köpfel – HD Hbf – Czernyng – Kirchheim West – Hasenleiser – Rohrbach Süd – Rohrbach Süd – Emmertsgrund

Am 24. und 31.12. Verkehr nach Sonderfahrplan.

Hinweise	ZFA		Sonn- und Feiertag																																	
	alle	alle 30 Min	11,22	11,47	12,17	12,42	13,07	13,32	13,57	14,22	14,47	15,12	15,37	16,02	16,27	16,52	17,17	17,42	18,07	18,32	18,57	19,22	19,47	20,12	20,37	21,02	21,27	21,52	22,17	22,42	23,07	23,32	23,57	0,22		
Ziegelhausen, Köpfel	8:52	alle	11,22	11,47	12,17	12,42	13,07	13,32	13,57	14,22	14,47	15,12	15,37	16,02	16,27	16,52	17,17	17,42	18,07	18,32	18,57	19,22	19,47	20,12	20,37	21,02	21,27	21,52	22,17	22,42	23,07	23,32	23,57	0,22		
-Mittlerer Rainweg	8:54	30	11,24	11,49	12,19	12,44	13,09	13,34	13,59	14,24	14,49	15,14	15,39	16,04	16,29	16,54	17,19	17,44	18,09	18,34	18,59	19,24	19,49	20,24	20,49	21,14	21,39	22,04	22,29	22,54	23,19	23,44	23,53	0,23		
-Rainweg	8:55	Min	11,25	11,50	12,20	12,45	13,10	13,35	13,60	13,85	14,10	14,35	14,60	14,85	15,10	15,35	15,60	15,85	16,10	16,35	16,60	16,85	17,10	17,35	17,60	17,85	18,10	18,35	18,60	18,85	19,10	19,35	19,50	20,05	20,20	
-Kreuzgrundweg	8:56		11,26	11,51	12,21	12,46	13,11	13,36	13,61	13,86	14,11	14,36	14,61	14,86	15,11	15,36	15,61	15,86	16,11	16,36	16,61	16,86	17,11	17,36	17,61	17,86	18,11	18,36	18,61	18,86	19,11	19,36	19,51	20,06	20,21	
-Fürstendamm	8:57		11,27	11,52	12,22	12,47	13,12	13,37	13,62	13,87	14,12	14,37	14,62	14,87	15,12	15,37	15,62	15,87	16,12	16,37	16,62	16,87	17,12	17,37	17,62	17,87	18,12	18,37	18,62	18,87	19,12	19,37	19,52	20,07	20,22	
-Mühldamm	8:58		11,28	11,53	12,23	12,48	13,13	13,38	13,63	13,88	14,13	14,38	14,63	14,88	15,13	15,38	15,63	15,88	16,13	16,38	16,63	16,88	17,13	17,38	17,63	17,88	18,13	18,38	18,63	18,88	19,13	19,38	19,53	20,08	20,23	
-Steinbacher Tal	8:59		11,29	11,54	12,24	12,49	13,14	13,39	13,64	13,89	14,14	14,39	14,64	14,89	15,14	15,39	15,64	15,89	16,14	16,39	16,64	16,89	17,14	17,39	17,64	17,89	18,14	18,39	18,64	18,89	19,14	19,39	19,54	20,09	20,24	
-Neckarschule	9:00	an	11,30	11,55	12,25	12,50	13,15	13,40	13,65	13,90	14,15	14,40	14,65	14,90	15,15	15,40	15,65	15,90	16,15	16,40	16,65	16,90	17,15	17,40	17,65	17,90	18,15	18,40	18,65	18,90	19,15	19,40	19,65	19,90	20,15	20,40
-Neckarschule	9:01	ab	11,31	11,56	12,26	12,51	13,16	13,41	13,66	13,91	14,16	14,41	14,66	14,91	15,16	15,41	15,66	15,91	16,16	16,41	16,66	16,91	17,16	17,41	17,66	17,91	18,16	18,41	18,66	18,91	19,16	19,41	19,66	19,91	20,16	20,41
-Kleingemünder Straße	9:04		11,34	11,59	12,29	12,54	13,19	13,44	13,69	13,94	14,19	14,44	14,69	14,94	15,19	15,44	15,69	15,94	16,19	16,44	16,69	16,94	17,19	17,44	17,69	17,94	18,19	18,44	18,69	18,94	19,19	19,44	19,69	19,94	20,19	20,44
-Schlierbach-Ziegelh., S-Bf.	9:05		11,35	12,00	12,30	12,55	13,20	13,45	13,70	13,95	14,20	14,45	14,70	14,95	15,20	15,45	15,70	15,95	16,20	16,45	16,70	16,95	17,20	17,45	17,70	17,95	18,20	18,45	18,70	18,95	19,20	19,45	19,70	19,95	20,20	20,45
-Adler-Überfahrt	9:06		11,36	12,01	12,31	12,56	13,21	13,46	13,71	13,96	14,21	14,46	14,71	14,96	15,21	15,46	15,71	15,96	16,21	16,46	16,71	16,96	17,21	17,46	17,71	17,96	18,21	18,46	18,71	18,96	19,21	19,46	19,71	19,96	20,21	20,46
-Jägerhaus	9:07		11,37	12,02	12,32	12,57	13,22	13,47	13,72	13,97	14,22	14,47	14,72	14,97	15,22	15,47	15,72	15,97	16,22	16,47	16,72	16,97	17,22	17,47	17,72	17,97	18,22	18,47	18,72	18,97	19,22	19,47	19,72	19,97	20,22	20,47
-Rombachweg	9:08		11,38	12,03	12,33	12,58	13,23	13,48	13,73	13,98	14,23	14,48	14,73	14,98	15,23	15,48	15,73	15,98	16,23	16,48	16,73	16,98	17,23	17,48	17,73	17,98	18,23	18,48	18,73	18,98	19,23	19,48	19,73	19,98	20,23	20,48
-Hausackweg	9:10		11,40	12,05	12,35	13,00	13,25	13,50	13,75	14,00	14,25	14,50	14,75	15,00	15,25	15,50	15,75	16,00	16,25	16,50	16,75	17,00	17,25	17,50	17,75	18,00	18,25	18,50	18,75	19,00	19,25	19,50	19,75	20,00	20,25	20,50
-Heidelber, S-Bf. Albstadt	9:12		11,42	12,07	12,37	13,02	13,27	13,52	13,77	14,02	14,27	14,52	14,77	15,02	15,27	15,52	15,77	16,02	16,27	16,52	16,77	17,02	17,27	17,52	17,77	18,02	18,27	18,52	18,77	19,02	19,27	19,52	19,77	20,02	20,27	20,52
-Herrenmühle (Stg. A)	9:13		11,43	12,08	12,38	13,03	13,28	13,53	13,78	14,03	14,28	14,53	14,78	15,03	15,28	15,53	15,78	16,03	16,28	16,53	16,78	17,03	17,28	17,53	17,78	18,03	18,28	18,53	18,78	19,03	19,28	19,53	19,78	20,03	20,28	20,53
-Alte Brücke	9:14		11,44	12,09	12,39	13,04	13,29	13,54	13,79	14,04	14,29	14,54	14,79	15,04	15,29	15,54	15,79	16,04	16,29	16,54	16,79	17,04	17,29	17,54	17,79	18,04	18,29	18,54	18,79	19,04	19,29	19,54	19,79	20,04	20,29	20,54
-Marstallstraße	9:15		11,45	12,10	12,40	13,05	13,30	13,55	13,80	14,05	14,30	14,55	14,80	15,05	15,30	15,55	15,80	16,05	16,30	16,55	16,80	17,05	17,30	17,55	17,80	18,05	18,30	18,55	18,80	19,05	19,30	19,55	19,80	20,05	20,30	20,55
-Universitätsplatz	9:16		11,46	12,11	12,41	13,06	13,31	13,56	13,81	14,06	14,31	14,56	14,81	15,06	15,31	15,56	15,81	16,06	16,31	16,56	16,81	17,06	17,31	17,56	17,81	18,06	18,31	18,56	18,81	19,06	19,31	19,56	19,81	20,06	20,31	20,56
-Petterskirche	9:17		11,47	12,12	12,42	13,07	13,32	13,57	13,82	14,07	14,32	14,57	14,82	15,07	15,32	15,57	15,82	16,07	16,32	16,57	16,82	17,07	17,32	17,57	17,82	18,07	18,32	18,57	18,82	19,07	19,32	19,57	19,82	20,07	20,32	20,57
-Friedrich-Ebert-Platz	9:18		11,48	12,13	12,43	13,08	13,33	13,58	13,83	14,08	14,33	14,58	14,83	15,08	15,33	15,58	15,83	16,08	16,33	16,58	16,83	17,08	17,33	17,58	17,83	18,08	18,33	18,58	18,83	19,08	19,33	19,58	19,83	20,08	20,33	20,58
-Bismarckplatz	9:21	an	11,51	12,16	12,46	13,11	13,36	13,61	13,86	14,11	14,36	14,61	14,86	15,11	15,36	15,61	15,86	16,11	16,36	16,61	16,86	17,11	17,36	17,61	17,86	18,11	18,36	18,61	18,86	19,11	19,36	19,61	19,86	20,11	20,36	20,61
-Bismarckplatz	9:22	ab	11,52	12,17	12,47	13,12	13,37	13,62	13,87	14,12	14,37	14,62	14,87	15,12	15,37	15,62	15,87	16,12	16,37	16,62	16,87	17,12	17,37	17,62	17,87	18,12	18,37	18,62	18,87	19,12	19,37	19,62	19,87	20,12	20,37	20,62
-Seegarten	9:23		11,53	12,18	12,48	13,13	13,38	13,63	13,88	14,13	14,38	14,63	14,88	15,13	15,38	15,63	15,88	16,13	16,38	16,63	16,88	17,13	17,38	17,63	17,88	18,13	18,38	18,63	18,88	19,13	19,38	19,63	19,88	20,13	20,38	20,63
-Stadtbücherei	9:24		11,54	12,19	12,49	13,14	13,39	13,64	13,89	14,14	14,39	14,64	14,89	15,14	15,39	15,64	15,89	16,14	16,39	16,64	16,89	17,14	17,39	17,64	17,89	18,14	18,39	18,64	18,89	19,14	19,39	19,64	19,89	20,14	20,39	20,64
-Stadtwerke	9:26		11,56	12,21	12,51	13,16	13,41	13,66	13,91	14,16	14,41	14,66	14,91	15,16	15,41	15,66	15,91	16,16	16,41	16,66	16,91	17,16	17,41	17,66	17,91	18,16	18,41	18,66	18,91	19,16	19,41	19,66	19,91	20,16	20,41	20,66
-Hauptbahnhof (Ost)	9:28	an	11,58	12,23	12,53	13,18	13,43	13,68	13,93	14,18	14,43	14,68	14,93	15,18	15,43	15,68	15,93	16,18	16,43	16,68	16,93	17,18	17,43	17,68	17,93	18,18	18,43	18,68	18,93	19,18	19,43	19,68	19,93	20,18	20,43	20,68
-Hauptbahnhof (Ost)	9:29	ab	11,59	12,24	12,54	13,19	13,44	13,69	13,94	14,19	14,44	14,69	14,94	15,19	15,44	15,69	15,94	16,19	16,44	16,69	16,94	17,19	17,44	17,69	17,94	18,19	18,44	18,69	18,94	19,19	19,44	19,69	19,94	20,19	20,44	20,69
-Montpellerbrücke	9:31																																			



39 Königstuhl – MPI Kernphysik – Speyererhof – Bismarckplatz

Am 24. und 31.12. Verkehr nach Sonderfahrplan.

	Montag - Freitag										Samstag												
ab Heidelberg, Königstuhl	6.30	7.30	8.30	9.30	10.30	11.30	12.30	13.30	14.30	15.30	16.30	17.30	18.30	19.30	8.30	9.30	10.30	11.30	12.30	13.30	14.00	14.30	15.00
- Sternwarte	6.32	7.32	8.32	9.32	10.32	11.32	12.32	13.32	14.32	15.32	16.32	17.32	18.32	19.32	8.32	9.32	10.32	11.32	12.32	13.32	14.02	14.32	15.02
- Kohlhof-Fachklinik	6.35	7.35	8.35	9.35	10.35	11.35	12.35	13.35	14.35	15.35	16.35	17.35	18.35	19.35	8.35	9.35	10.35	11.35	12.35	13.35	14.05	14.35	15.05
- Alter Kohlhof	6.36	7.36	8.36	9.36	10.36	11.36	12.36	13.36	14.36	15.36	16.36	17.36	18.36	19.36	8.36	9.36	10.36	11.36	12.36	13.36	14.06	14.36	15.06
- Pösselstust	6.37	7.37	8.37	9.37	10.37	11.37	12.37	13.37	14.37	15.37	16.37	17.37	18.37	19.37	8.37	9.37	10.37	11.37	12.37	13.37	14.07	14.37	15.07
- Drei Eichen	6.39	7.39	8.39	9.39	10.39	11.39	12.39	13.39	14.39	15.39	16.39	17.39	18.39	19.39	8.39	9.39	10.39	11.39	12.39	13.39	14.09	14.39	15.09
- MPI Kernphysik	6.44	7.44	8.44	9.44	10.44	11.44	12.44	13.44	14.44	15.44	16.44	17.44	18.44	19.44	8.44	9.44	10.44	11.44	12.44	13.44	14.14	14.44	15.14
- Bienehörn/ Ehrenfriedhof	6.45	7.45	8.45	9.45	10.45	11.45	12.45	13.45	14.45	15.45	16.45	17.45	18.45	19.45	8.45	9.45	10.45	11.45	12.45	13.45	14.15	14.45	15.15
- Kilmühweg	6.46	7.46	8.46	9.46	10.46	11.46	12.46	13.46	14.46	15.46	16.46	17.46	18.46	19.46	8.46	9.46	10.46	11.46	12.46	13.46	14.16	14.46	15.16
- Speyererhof	6.47	7.47	8.47	9.47	10.47	11.47	12.47	13.47	14.47	15.47	16.47	17.47	18.47	19.47	8.47	9.47	10.47	11.47	12.47	13.47	14.17	14.47	15.17
- Stöngbacher Grenzweg	6.51	7.51	8.51	9.51	10.51	11.51	12.51	13.51	14.51	15.51	16.51	17.51	18.51	19.51	8.51	9.51	10.51	11.51	12.51	13.51	14.21	14.51	15.21
- Stöngbacher Platz	6.52	7.52	8.52	9.52	10.52	11.52	12.52	13.52	14.52	15.52	16.52	17.52	18.52	19.52	8.52	9.52	10.52	11.52	12.52	13.52	14.22	14.52	15.22
- Kaisersstraße	6.54	7.54	8.54	9.54	10.54	11.54	12.54	13.54	14.54	15.54	16.54	17.54	18.54	19.54	8.54	9.54	10.54	11.54	12.54	13.54	14.24	14.54	15.24
- Hans-Böckler-Straße	6.55	7.55	8.55	9.55	10.55	11.55	12.55	13.55	14.55	15.55	16.55	17.55	18.55	19.55	8.55	9.55	10.55	11.55	12.55	13.55	14.25	14.55	15.25
- Bismarckplatz	6.56	7.56	8.56	9.56	10.56	11.56	12.56	13.56	14.56	15.56	16.56	17.56	18.56	19.56	8.56	9.56	10.56	11.56	12.56	13.56	14.26	14.56	15.26
an	6.58	7.58	8.58	9.58	10.58	11.58	12.58	13.58	14.58	15.58	16.58	17.58	18.58	19.58	8.58	9.58	10.58	11.58	12.58	13.58	14.28	14.58	15.28

Weitere Fahrten (Ruftaxi) auf Teilen der Linie siehe Tabelle(n) 1007

	Samstag										Sonntag und Feiertag												
ab Heidelberg, Königstuhl	15.30	16.10	16.30	17.10	17.30	18.30	19.30	7.30	8.30	9.30	10.30	11.30	12.30	13.30	14.00	17.30	18.30	19.30					
- Sternwarte	15.32	16.12	16.32	17.12	17.32	18.32	19.32	7.32	8.32	9.32	10.32	11.32	12.32	13.32	14.02	17.32	18.32	19.32					
- Kohlhof-Fachklinik	15.33	16.13	16.33	17.13	17.33	18.33	19.33	7.33	8.33	9.33	10.33	11.33	12.33	13.33	14.03	17.33	18.33	19.33					
- Alter Kohlhof	15.34	16.14	16.34	17.14	17.34	18.34	19.34	7.34	8.34	9.34	10.34	11.34	12.34	13.34	14.04	17.34	18.34	19.34					
- Pösselstust	15.35	16.15	16.35	17.15	17.35	18.35	19.35	7.35	8.35	9.35	10.35	11.35	12.35	13.35	14.05	17.35	18.35	19.35					
- Drei Eichen	15.36	16.16	16.36	17.16	17.36	18.36	19.36	7.36	8.36	9.36	10.36	11.36	12.36	13.36	14.06	17.36	18.36	19.36					
- MPI Kernphysik	15.39	16.19	16.39	17.19	17.39	18.39	19.39	7.39	8.39	9.39	10.39	11.39	12.39	13.39	14.09	17.39	18.39	19.39					
- Bienehörn/ Ehrenfriedhof	15.44	16.24	16.44	17.24	17.44	18.44	19.44	7.44	8.44	9.44	10.44	11.44	12.44	13.44	14.14	17.44	18.44	19.44					
- Kilmühweg	15.45	16.25	16.45	17.25	17.45	18.45	19.45	7.45	8.45	9.45	10.45	11.45	12.45	13.45	14.15	17.45	18.45	19.45					
- Speyererhof	15.46	16.26	16.46	17.26	17.46	18.46	19.46	7.46	8.46	9.46	10.46	11.46	12.46	13.46	14.16	17.46	18.46	19.46					
- Stöngbacher Grenzweg	15.47	16.27	16.47	17.27	17.47	18.47	19.47	7.47	8.47	9.47	10.47	11.47	12.47	13.47	14.17	17.47	18.47	19.47	20.42				
- Stöngbacher Platz	15.51	16.31	16.51	17.31	17.51	18.51	19.51	7.51	8.51	9.51	10.51	11.51	12.51	13.51	14.21	17.51	18.51	19.51	20.46				
- Kaisersstraße	15.52	16.32	16.52	17.32	17.52	18.52	19.52	7.52	8.52	9.52	10.52	11.52	12.52	13.52	14.22	17.52	18.52	19.52	20.47				
- Hans-Böckler-Straße	15.54	16.34	16.54	17.34	17.54	18.54	19.54	7.54	8.54	9.54	10.54	11.54	12.54	13.54	14.24	17.54	18.54	19.54	20.49				
- Bismarckplatz	15.55	16.35	16.55	17.35	17.55	18.55	19.55	7.55	8.55	9.55	10.55	11.55	12.55	13.55	14.25	17.55	18.55	19.55	20.50				
an	15.56	16.36	16.56	17.36	17.56	18.56	19.56	7.56	8.56	9.56	10.56	11.56	12.56	13.56	14.26	17.56	18.56	19.56	20.51				
	15.58	16.38	16.58	17.38	17.58	18.58	19.58	7.58	8.58	9.58	10.58	11.58	12.58	13.58	14.28	17.58	18.58	19.58	20.53				

Weitere Fahrten (Ruftaxi) auf Teilen der Linie siehe Tabelle(n) 1007



39A Bismarckplatz – Speyererhof – EMBL – Boxberg – Mombertplatz

Am 24. und 31.12. Verkehr nach Sonderfahrplan.

		Montag - Freitag																				
		5.25	6.25	6.45	7.39	8.10	8.44					12.43	15.56									
Heidelberg, Hbf (Ost)																						
- Hauptbahnhof (Ost)		5.27					8.46															
- Stadtwärke		5.28					8.47															
- Stadtbücherei		5.30					8.49															
- Seegarten	an	5.32					8.50															
- Bismarckplatz	ab	5.34	6.35	7.55	7.45	8.16	8.35	8.50	9.05	9.35	10.35	11.35	12.35	13.95	14.95	15.95	16.15	16.35	16.55	17.15	17.35	
- Hains-Böcker-Straße		5.37	6.37	7.37	7.47	8.18	8.37	8.52	9.07	9.37	10.37	11.37	12.37	13.37	14.37	15.37	16.17	16.37	16.57	17.17	17.37	
- Kaiserslautern		5.38	6.38	7.38	7.48	8.19	8.38	8.53	9.08	9.38	10.38	11.38	12.38	13.38	14.38	15.38	16.18	16.38	16.58	17.18	17.38	
- Moins-Link-Platz		5.39	6.39	7.39	7.49	8.20	8.39	8.54	9.09	9.39	10.39	11.39	12.39	13.39	14.39	15.39	16.19	16.39	16.59	17.19	17.39	
- Reigenweg		5.40	6.40	7.40	7.50	8.21	8.40	8.55	9.10	9.40	10.40	11.40	12.40	13.40	14.39	15.59	16.20	16.40	17.00	17.20	17.40	
- Rombacher Grenzweg		5.42	6.51	7.42	7.52	8.23	8.42	8.57	9.12	9.42	10.42	11.42	12.42	13.42	14.42	16.02	16.22	16.42	17.02	17.22	17.42	
- Speyererhof		5.45	6.38	7.45	7.56	8.24	8.46	9.01	9.16	9.46	10.46	11.46	12.46	13.46	14.46	16.06	16.26	16.46	17.06	17.26	17.46	
- Kühnweg		5.46	6.37	7.46	7.57	8.25	8.47	9.02	9.17	9.47	10.47	11.47	12.47	13.47	14.47	16.07	16.27	16.47	17.07	17.27	17.47	
- Bierhelderhof/Ehrenfriedhof		5.47	6.46	7.44	7.56	8.26	8.48	9.03	9.18	9.48	10.48	11.48	12.48	13.48	14.48	16.08	16.28	16.48	17.08	17.28	17.48	
- EMBL		5.50	6.51	7.00	7.51	8.01	8.32	8.51	9.06	9.24	9.54	10.54	11.54	12.54	13.54	14.54	16.14	16.34	16.54	17.14	17.34	
- Boxberg, Forstquelle		5.53	6.43	6.55	7.03	7.55	8.05	8.55	9.25	9.55	10.55	11.55	12.55	13.55	14.55	16.15	16.35	16.55	17.15	17.35	17.55	
- Boergring		5.54	6.44	6.57	7.05	7.57	8.07	8.97	9.27	9.57	10.57	11.57	12.57	13.57	14.57	16.17	16.37	16.57	17.17	17.37	17.57	
- Fenne-Ebert-Zentrum		5.55	6.46	6.58	7.06	7.56	8.08	8.98	9.12	9.28	9.58	10.58	11.58	12.58	13.58	14.58	16.18	16.38	16.58	17.18	17.38	
- Buchsweilerweg		5.56	6.48	6.59	7.07	7.59	8.09	8.40	8.59	9.13	9.29	9.59	10.59	11.59	12.59	13.59	14.59	16.19	16.39	16.59	17.19	
- Emmertsgrund, Mombertplatz		5.59	6.46	6.59	7.07	7.59	8.09	8.40	8.59	9.13	9.29	9.59	10.59	11.59	12.59	13.59	14.59	16.19	16.39	16.59	17.19	
- Otto-Hahn-Straße		6.00	6.50	7.08	8.00	8.10	8.41	9.00	9.15	9.30	10.00	11.00	12.00	13.00	14.00	15.00	16.00	16.40	17.00	17.20	17.40	
- Forum		6.01																				
- Augustinum		6.02																				
- Jasperstraße		6.03																				
- Endstelle		6.04																				

		Montag - Freitag					Samstag					Sonn- und Feiertag												
Heidelberg, Hbf (Ost)																								
- Stadtwärke							6.00																	
- Stadtbücherei							6.03																	
- Seegarten							6.05																	
- Bismarckplatz	an	18.05	19.35	20.21	21.51		6.07	7.30	8.30	9.30	14.28	15.28	16.28	18.38	19.28	20.28	21.00							
- Hains-Böcker-Straße	ab	18.07	19.37	20.23	21.53		6.09	7.32	8.32	9.32	14.31	15.31	16.31	18.39	19.30	20.30	21.02							
- Kaiserslautern		18.08	19.38	20.24	21.54		6.12	7.33	8.33	9.33	14.32	15.32	16.32	18.40	19.31	20.31	21.03							
- Moins-Link-Platz		18.09	19.39	20.25	21.55		6.13	7.34	8.34	9.34	14.33	15.33	16.33	18.42	19.32	20.32	21.04							
- Reigenweg		18.10	19.40	20.26	21.56		6.14	7.35	8.35	9.35	14.34	15.34	16.34	18.43	19.33	20.33	21.05							
- Rombacher Grenzweg		18.12	19.42	20.28	21.58		6.16	7.36	8.36	9.36	14.35	15.35	16.35	18.45	19.35	20.35	21.07							
- Speyererhof		18.14	19.44	20.30	22.00		6.20	7.41	8.41	9.41	14.36	15.36	16.36	18.49	19.39	20.39	21.11							
- Kühnweg		18.17	19.47	20.33	22.03		6.22	7.42	8.42	9.42	14.40	15.40	16.40	18.50	19.40	20.40	21.12							
- Bierhelderhof/Ehrenfriedhof		18.18	19.48	20.34	22.04		6.22	7.43	8.43	9.43	14.41	15.41	16.41	18.51	19.41	20.41	21.13							
- EMBL		18.21	19.51	20.37	22.07		6.25	7.46	8.46	9.46	14.44	15.44	16.44	18.54	19.44	20.44	21.16							
- Boxberg, Forstquelle		18.25	19.55	20.41			7.49	8.49	9.49	14.47	15.47	16.47	17.57	18.57	19.47									
- Boergring		18.26	19.56	20.42			7.50	8.50	9.50	14.48	15.48	16.48	17.58	18.58	19.48									
- Fenne-Ebert-Zentrum		18.27	19.57	20.43			7.52	8.52	9.52	14.50	15.50	16.50	18.00	19.00	19.50									
- Buchsweilerweg		18.28	19.58	20.44			7.53	8.53	9.53	14.51	15.51	16.51	18.01	19.01	19.51									
- Emmertsgrund, Mombertplatz		18.29	19.59	20.45			7.54	8.54	9.54	14.52	15.52	16.52	18.02	19.02	19.52									
- Rohrbach, Süd		18.30	19.00	20.00	20.46	20.49	7.55	8.55	9.55	14.53	15.53	16.53	18.03	19.03	19.53									

Weitere Fahrten (Ruftaxi) auf Teilen der Linie siehe Tabelle(n) 1004



39A Mombertplatz – Boxberg – EMBL – Speyererhof – Bismarckplatz

Am 24. und 31.12. Verkehr nach Sonderfahrplan.

Hinweise	Montag - Freitag															Sonnr- und Feiertag									
	31E	7:00	7:08	7:31	8:00	8:10	8:41	9:00	9:15	9:30	10:00	11:00	12:00	13:00	14:00		15:00	16:00	16:20	16:40	17:00	17:20	17:40	18:00	18:30
Rohrbach, Süd	6.06			7:31																					
Emmersgrund, Mombertplatz	6.10	7.00	7.08	7.35	8.00	8.10	8.41	9.00	9.15	9.30	10.00	11.00	12.00	13.00	14.00	15.00	16.00	16.20	16.40	17.00	17.20	17.40	18.00	18.30	
Boxberg, Am Götzenberg		7.02	7.10	7.36	8.02	8.12	8.43	9.02	9.17	9.32	10.02	11.02	12.02	13.02	14.02	15.02	16.02	16.22	16.42	17.02	17.22	17.41	18.02	18.31	
- Louise-Ebert-Zentrum	6.11			7:36																					
- Haseinulweg	6.12	7.03	7.11	7.37	8.03	8.13	8.44	9.03	9.18	9.33	10.03	11.03	12.03	13.03	14.03	15.03	16.03	16.23	16.43	17.03	17.23	17.42	18.03	18.32	
- Boxbergweg	6.13	7.04	7.12	7.38	8.04	8.14	8.45	9.04	9.19	9.34	10.04	11.04	12.04	13.04	14.04	15.04	16.04	16.24	16.44	17.04	17.24	17.43	18.04	18.33	
- Heidelberg, EMBL	6.17	7.08	7.16	7.42	8.08	8.18	8.49	9.08	9.23	9.38	10.08	11.08	12.08	13.08	14.08	15.08	16.08	16.28	16.48	17.08	17.28	17.47	18.08	18.37	
- Bismarckhof/Ehrenfriedhof	6.21	7.11	7.19	7.45	8.11	8.21	8.52	9.11	9.26	9.41	10.11	11.11	12.11	13.11	14.11	15.11	16.11	16.31	16.51	17.11	17.31	17.50	18.11	18.40	
- Kühnweg	6.22	7.12	7.20	7.47	8.12	8.22	8.53	9.12	9.27	9.42	10.12	11.12	12.12	13.12	14.12	15.12	16.12	16.32	16.52	17.12	17.32	17.51	18.12	18.41	
- Speyererhof	an	6.23	7.13	7.21	7.48	8.13	8.23	8.54	9.13	9.28	9.43	10.13	11.13	12.13	13.13	14.13	15.13	16.13	16.33	16.53	17.13	17.32	17.51	18.12	
- Speyererhof	ab	6.23	7.13	7.21	7.48	8.13	8.23	8.54	9.13	9.28	9.43	10.13	11.13	12.13	13.13	14.13	15.13	16.13	16.33	16.53	17.13	17.33	17.52	18.13	
- Steigerweg, Grenzweg	6.27	7.17	7.25	7.52	8.17	8.27	8.58	9.16	9.32	9.47	10.17	11.17	12.17	13.17	14.17	15.17	16.17	16.37	16.57	17.17	17.37	17.56	18.15	18.44	
- Steigerweg	6.28	7.18	7.26	7.53	8.18	8.28	8.59	9.18	9.34	9.49	10.19	11.19	12.19	13.19	14.19	15.19	16.19	16.39	16.59	17.19	17.39	17.58	18.17	18.46	
- Aloys-Link-Platz	6.30	7.20	7.28	7.55	8.20	8.30	9.01	9.20	9.36	9.50	10.20	11.20	12.20	13.20	14.20	15.20	16.20	16.40	17.00	17.20	17.40	18.00	18.20	18.49	
- Kaiserstraße	6.31	7.21	7.29	7.56	8.21	8.31	9.02	9.21	9.37	9.51	10.21	11.21	12.21	13.21	14.21	15.21	16.21	16.41	17.01	17.21	17.41	18.01	18.21	18.50	
- Hans-Böckler-Straße	6.31	7.21	7.29	7.56	8.21	8.31	9.02	9.21	9.37	9.51	10.21	11.21	12.21	13.21	14.21	15.21	16.21	16.41	17.01	17.21	17.41	18.01	18.21	18.50	
- Bismarckplatz	an	6.34	7.24	7.32	8.24	8.34	9.05	9.24	9.39	9.54	10.24	11.24	12.24	13.24	14.24	15.24	16.24	16.44	17.04	17.24	17.44	18.04	18.24	18.53	
- Speyererhof	6.35																								
- Stadtwerkre	6.38																								
- Hauptbahnhof (West)				7.59																					
- Hauptbahnhof (Ost)	6.40									9.54															

Hinweise	Montag - Freitag															Samstag															Sonnr- und Feiertag
	20:23	20:24	20:24	20:24	20:24	20:24	20:24	20:24	20:24	20:24	20:24	20:24	20:24	20:24	20:24	20:24	20:24	20:24	20:24	20:24	20:24	20:24	20:24	20:24	20:24						
Rohrbach, Süd				21:17																											
Emmersgrund, Endstelle	20.23			21.17																											
- Jaspersstraße	20.24																														
- Augustinum	20.24																														
- Futur	20.25																														
- Otto-Hahn-Straße	20.25																														
- Mombertplatz	19.00	20.00																													
Boxberg, Am Götzenberg	19.02	20.00	20.56	21.21																											
- Boxberg	19.03	20.02	20.58	21.23																											
- Boxbergweg	19.03	20.02	20.58	21.23																											
- Heidelberg, EMBL	19.08	20.07	20.34	21.27																											
- Bierlebachhof/Ehrenfriedhof	19.11	20.10	20.37	21.30	22.07																										
- Kühnweg	19.12	20.11	20.38	21.31	22.10																										
- Speyererhof	19.13	20.12	20.39	21.32	22.11																										
- Speyererhof	an	19.13	20.13	20.40	21.34	22.13																									
- Rohrbacher Grenzweg	19.17	20.16	20.44	21.38	22.17																										
- Steigerweg	19.18	20.19	20.45	21.39	22.18																										
- Aloys-Link-Platz	19.20	20.21	20.47	21.41	22.21																										
- Kaiserstraße	19.21	20.22	20.48	21.43	22.21																										
- Bismarckplatz	19.22	20.23	20.49	21.43	22.24																										
- Hans-Böckler-Straße	an	19.24	20.25	20.51	21.45	22.24																									
- Seegarten	20.26	20.52																													
- Stadtbucherei	20.27	20.53																													
- Hauptbahnhof (West)	20.29	20.55																													
- Hauptbahnhof (West)	20.31	20.57																													

ZEICHENERKLÄRUNG: **31E** = ab Bismarckplatz weiter als Linie 31E Richtung Technologiepark
Weitere Fahrten (Ruffaxi) auf Teilen der Linie siehe Tabelle(n) 1004



1004 Heidelberg: Bismarckplatz – Speyererhof – MPI Kernphysik – EMBL

	Montag - Freitag		Samstag		Sonnr- und Feiertag														
Heidelberg, Bismarckplatz	ab	5,38	20,38	21,38	22,38	23,38	0,08	0,38	5,38	8,30	9,30	14,45	15,45	16,45	17,30	18,30	19,30	21,38	22,38
- Alois-Link-Platz		5,41	20,41	21,41	22,41	23,41	0,11	0,41	5,41	8,33	9,33	14,48	15,48	16,48	17,33	18,33	19,33	21,41	22,41
- Speyererhof		5,43	20,43	21,43	22,43	23,43	0,13	0,43	5,43	8,35	9,35	14,50	15,50	16,50	17,35	18,35	19,35	21,43	22,43
- Kühnweg		5,44	20,44	21,44	22,44	23,44	0,14	0,44	5,44	8,36	9,36	14,51	15,51	16,51	17,36	18,36	19,36	21,44	22,44
- Bierhelderhof/Ehrenfriedhof		5,47	20,47	21,47	22,47	23,47	0,17	0,47	5,47	8,39	9,39	14,54	15,54	16,54	17,39	18,39	19,39	21,47	22,47
- MPI Kernphysik		5,49	20,49	21,49	22,49	23,49	0,19	0,49	5,49	8,41	9,41	14,56	15,56	16,56	17,41	18,41	19,41	21,49	22,49
- EMBL	an	5,52	20,52	21,52	22,52	23,52	0,22	0,52	5,52	8,44	9,44	14,59	15,59	16,59	17,44	18,44	19,44	21,52	22,52

		Sonnr- und Feiertag																			
Heidelberg, Bismarckplatz	ab	25,38	0,08	0,38																	
- Alois-Link-Platz		25,41	0,11	0,41																	
- Speyererhof		25,43	0,13	0,43																	
- Kühnweg		25,44	0,14	0,44																	
- Bierhelderhof/Ehrenfriedhof		25,47	0,17	0,47																	
- MPI Kernphysik		25,49	0,19	0,49																	
- EMBL	an	25,52	0,22	0,52																	

Vorbestellung spätestens 30 Min vor gewünschter Abfahrt unter Tel. 0621/1077077 oder online unter

www.vrn.de/fahrplanauskunft

Besonderer Tarif. VRN Jahres- und Halbjahreskarten werden anerkannt, Mitnahmeregelung gilt nicht.
Begrenztes Platzangebot!



1004 Heidelberg: EMBL – MPI Kernphysik – Speyererhof – Bismarckplatz

	Montag - Freitag		Samstag		Sonnr- und Feiertag																				
Heidelberg, EMBL	ab	5,52	21,52	22,52	23,52	0,22	0,52	5,59	22,52	23,52	0,22	0,52	5,59	9,04	10,04	15,27	16,27	17,27	18,12	19,12	20,30	21,30	22,52	23,52	0,22
- MPI Kernphysik		5,54	21,54	22,54	23,54	0,24	0,54	6,01	22,54	23,54	0,24	0,54	6,01	9,06	10,06	15,29	16,29	17,29	18,14	19,14	20,32	21,32	22,54	23,54	0,24
- Bierhelderhof/Ehrenfriedhof		5,56	21,56	22,56	23,56	0,26	0,56	6,03	22,56	23,56	0,26	0,56	6,03	9,08	10,08	15,31	16,31	17,31	18,16	19,16	20,34	21,34	22,56	23,56	0,26
- Kühnweg		5,58	21,58	22,58	23,58	0,28	0,58	6,05	22,58	23,58	0,28	0,58	6,05	9,10	10,10	15,33	16,33	17,33	18,18	19,18	20,36	21,36	22,58	23,58	0,28
- Speyererhof		5,59	21,59	22,59	23,59	0,29	0,59	6,06	22,59	23,59	0,29	0,59	6,06	9,11	10,11	15,34	16,34	17,34	18,19	19,19	20,37	21,37	22,59	23,59	0,29
- Alois-Link-Platz		6,02	22,02	23,02	0,02	0,32	1,02	6,09	23,02	0,02	0,32	1,02	6,09	9,14	10,14	15,37	16,37	17,37	18,22	19,22	20,40	21,40	23,02	0,02	0,32
- Bismarckplatz	an	6,05	22,05	23,05	0,05	0,35	1,05	6,12	23,05	0,05	0,35	1,05	6,12	9,17	10,17	15,40	16,40	17,40	18,25	19,25	20,43	21,43	23,05	0,05	0,35

		Sonnr- und Feiertag																								
Heidelberg, EMBL	ab	0,52																								
- MPI Kernphysik		0,54																								
- Bierhelderhof/Ehrenfriedhof		0,56																								
- Kühnweg		0,58																								
- Speyererhof		0,59																								
- Alois-Link-Platz		1,02																								
- Bismarckplatz	an	1,05																								

Vorbestellung spätestens 30 Min vor gewünschter Abfahrt unter Tel. 0621/1077077 oder online unter

www.vrn.de/fahrplanauskunft

Besonderer Tarif. VRN Jahres- und Halbjahreskarten werden anerkannt, Mitnahmeregelung gilt nicht.
Begrenztes Platzangebot!



	Montag - Freitag							Samstag							Sonn- und Feiertag						
	20.10	21.10	22.10	23.10	0.10	20.10	21.10	22.10	23.10	0.10	20.10	21.10	22.10	23.10	0.10	20.10	21.10	22.10	23.10	0.10	
Heidelberg_Bismarckplatz	ab																				
- Friedrich-Ebert-Platz		20.12	21.12	22.12	23.12	0.12	20.12	21.12	22.12	23.12	0.12	20.12	21.12	22.12	23.12	0.12	20.12	21.12	22.12	23.12	0.12
- Peterskirche		20.13	21.13	22.13	23.13	0.13	20.13	21.13	22.13	23.13	0.13	20.13	21.13	22.13	23.13	0.13	20.13	21.13	22.13	23.13	0.13
- Molkenukur		20.15	21.15	22.15	23.15	0.15	20.15	21.15	22.15	23.15	0.15	20.15	21.15	22.15	23.15	0.15	20.15	21.15	22.15	23.15	0.15
- Sternwarte		20.18	21.18	22.18	23.18	0.18	20.18	21.18	22.18	23.18	0.18	20.18	21.18	22.18	23.18	0.18	20.18	21.18	22.18	23.18	0.18
- Königstuhl		20.19	21.19	22.19	23.19	0.19	20.19	21.19	22.19	23.19	0.19	20.19	21.19	22.19	23.19	0.19	20.19	21.19	22.19	23.19	0.19
- MPT Astronomie		20.20	21.20	22.20	23.20	0.20	20.20	21.20	22.20	23.20	0.20	20.20	21.20	22.20	23.20	0.20	20.20	21.20	22.20	23.20	0.20
- Kohlhof-Fachklinik	an	20.23	21.23	22.23	23.23	0.23	20.23	21.23	22.23	23.23	0.23	20.23	21.23	22.23	23.23	0.23	20.23	21.23	22.23	23.23	0.23

Vorbestellung spätestens 30 Min vor gewünschter Abfahrt unter Tel. 0621/1077077 oder online unter

www.vrn.de/fahrplanauskunft

Besonderer Tarif. VRN Jahres- und Halbjahreskarten werden anerkannt, Mitnahmeregelung gilt nicht.
Begrenztes Platzangebot!



	Montag - Freitag							Samstag							Sonn- und Feiertag						
	20.23	21.23	22.23	23.23	0.23 <td>20.23</td> <td>21.23</td> <td>22.23</td> <td>23.23</td> <td>0.23</td> <td>20.23</td> <td>21.23</td> <td>22.23</td> <td>23.23</td> <td>0.23</td> <td>20.23</td> <td>21.23</td> <td>22.23</td> <td>23.23</td> <td>0.23</td>	20.23	21.23	22.23	23.23	0.23	20.23	21.23	22.23	23.23	0.23	20.23	21.23	22.23	23.23	0.23	
Heidelberg_Kohlhof-Fachklinik	ab																				
- MPT Astronomie		20.26	21.26	22.26	23.26	0.26	20.26	21.26	22.26	23.26	0.26	20.26	21.26	22.26	23.26	0.26	20.26	21.26	22.26	23.26	0.26
- Königstuhl		20.27	21.27	22.27	23.27	0.27	20.27	21.27	22.27	23.27	0.27	20.27	21.27	22.27	23.27	0.27	20.27	21.27	22.27	23.27	0.27
- Sternwarte		20.28	21.28	22.28	23.28	0.28	20.28	21.28	22.28	23.28	0.28	20.28	21.28	22.28	23.28	0.28	20.28	21.28	22.28	23.28	0.28
- Molkenukur		20.31	21.31	22.31	23.31	0.31	20.31	21.31	22.31	23.31	0.31	20.31	21.31	22.31	23.31	0.31	20.31	21.31	22.31	23.31	0.31
- Peterskirche		20.32	21.32	22.32	23.32	0.32	20.32	21.32	22.32	23.32	0.32	20.32	21.32	22.32	23.32	0.32	20.32	21.32	22.32	23.32	0.32
- Friedrich-Ebert-Platz		20.34	21.34	22.34	23.34	0.34	20.34	21.34	22.34	23.34	0.34	20.34	21.34	22.34	23.34	0.34	20.34	21.34	22.34	23.34	0.34
- Bismarckplatz	an	20.36	21.36	22.36	23.36	0.36	20.36	21.36	22.36	23.36	0.36	20.36	21.36	22.36	23.36	0.36	20.36	21.36	22.36	23.36	0.36

Vorbestellung spätestens 30 Min vor gewünschter Abfahrt unter Tel. 0621/1077077 oder online unter

www.vrn.de/fahrplanauskunft

Besonderer Tarif. VRN Jahres- und Halbjahreskarten werden anerkannt, Mitnahmeregelung gilt nicht.
Begrenztes Platzangebot!

Kontakt:

info@rnv-online.de

Mobilitätszentralen:

Mannheim

N1/Stadthaus

 Paradeplatz

Ludwigshafen

Berliner Platz/Ludwigstraße 6

 Berliner Platz

Heidelberg

Kurfürsten-Anlage 62

 HD Hauptbahnhof

Öffnungszeiten

Montag bis Freitag: 9 – 18 Uhr

Samstag: 10 – 15 Uhr

rnv-Service Nummer:

0621 465-4444

Impressum:

Rhein-Neckar-Verkehr GmbH

Möhlstraße 27

68165 Mannheim



Blog



Weitere Informationen finden Sie in der rnv-App „Start.Info“ und auf www.rnv-online.de. Besuchen Sie auch die Social Wall der rnv sowie unseren Blog.