




-  Grenze Bebauungsplan Hardtstraße
-  Grenze Abrechnungsgebiet
-  Straßenverkehrsfläche

Anlage 01
Stadtplanungsamt

Abschnittsbildung für den Bereich zwischen
 Odenwaldstraße und Bogenstraße

GTIS-HD
 Auszug aus dem Geographisch-Technischen-
 Informations-System der Stadt Heidelberg
 erstellt am: 12. April 2024