




-  Grenze Bebauungsplan Hardtstraße
-  Grenze Abrechnungsgebiet
-  beitragspflichtige Grundstücke

Anlage 02

Stadtplanungsamt

Abschnittsbildung für den Bereich zwischen Odenwaldstraße und Bogenstraße

GTIS-HD
Auszug aus dem Geographisch-Technischen-
Informations-System der Stadt Heidelberg
erstellt am: 12. April 2024